

- Catalogus** 99 Actieve lagen
- Zoek op lagen...
- Historische (lucht)foto's ^
 - Historische kaarten ^
 - Landschap ^
 - Gebiedsindelingen ^
 - Stadsontwikkeling ^
 - Gebouwen en locaties ^
 - Percelen, eigenaren en be... ^
 - Verdedigingswerken ^
 - Tweede Wereldoorlog ^
 - Romeinse Limes Werelderf... ^



187551, 428400

50 m

BAG-viewer

The screenshot displays the BAG Viewer interface. The main map shows a street layout with buildings numbered 1 through 35. A blue circle highlights a specific building on the map. The sidebar on the left provides detailed information about the selected property.

Search: jan van galenstraat 18 nijmegen
Selected: Jan van Galenstraat 18_6512HK Nijmegen

Samenvatting

Adres Jan van Galenstraat 18 6512 HK NIJMEGEN	Gebruiksdoel Woonfunctie
Oorspronkelijk bouwjaar 1902	Status Naamgeving uitgegeven
Oppervlakte 99m ²	Gemeente Nijmegen

Pand

Identificatienummer 0268100000010143	Oorspronkelijk bouwjaar 1902
Status Pand in gebruik	

[Bekijk details en historie](#)

Verblijfsobject

Identificatienummer 0268010000011789	Gebruiksdoel Woonfunctie
Status Verblijfsobject in gebruik	Oppervlakte 99m ²

[Bekijk details en historie](#)

[Download als PDF](#) [Bewaar als favoriet](#)

Map controls: Filter op kaart, Weergave opties, 10 m scale, 1:375 zoom.

Zoekscherm

Regionaal Archief
Nijmegen

[Praktische informatie](#)

[Collecties](#)

[Educatie](#)

[Over ons](#)

[Actueel](#)



[Zoeken](#)

[Resultaten](#)

[Winkelwagen \(0\)](#)

[Help](#)

[Home](#) / [Zoeken](#) / Zoeken

Zoeken in

- Archieven en archiefstukken
- Archievenoverzicht
- Beeldbank
- Vergunningen
- Personen en locaties
- Kranten
- Adresboeken
- Film en geluid
- Bibliotheek
- Digitaal Gebouwen Archief Nijmegen

Zoeken op

Vrij zoeken

Periode (dd-mm-jjjj)

einddatum (dd-mm-jjjj)

[Legen](#)

[Zoeken](#) 

[Contactgegevens](#)

[Openingsstijden](#)

[Deutsch](#)

Zoekscherf DGAN

The screenshot displays the search interface for the Digital Buildings Archive of Nijmegen (DGAN). The page is titled "Regionaal Archief Nijmegen" and features a navigation menu with links for "Praktische informatie", "Collecties", "Educatie", "Over ons", and "Actueel". A search bar is prominently displayed, and a dropdown menu is open, showing a list of street names starting with "Jan van".

Regionaal Archief
Nijmegen

Praktische informatie Collecties Educatie Over ons Actueel

Zoeken Winkelwagen (0) Help

[Home](#) / [Digitaal Gebouwen Archief Nijmegen](#)

Digitaal Gebouwen Archief Nijmegen

Het Digitaal Gebouwen Archief Nijmegen bevat bouwtekeningen van bestaande panden in de huidige gemeente Nijmegen. Gegevens van bestaande panden die in de 19de eeuw gebouwd zijn, vindt u mogelijk terug via het [algemene zoekscherm](#). Dit geldt ook voor de gegevens van verdwenen panden. De digitale documenten hebben de status 'digitale werkkopie' - aan de inhoud hiervan kunt u geen rechten ontlenu. Neem contact met ons op als u een volledig bouwdoosier wilt raadplegen of als u vragen heeft over het Digitaal Gebouwen Archief Nijmegen.

U vindt hier bouwtekeningen door op straatnaam en huisnummer te zoeken. Selecteer vervolgens de gewenste bestanden, klik op "Bevestig selectie", ga akkoord met de voorwaarden, vul uw e-mailadres in en klik op "Verstuur". U krijgt vervolgens een downloadlink in uw mailbox.

Streetnaam

Huisnummer

Zoeken

- Jan van Galenstraat
- Jan van Goyenstraat
- Jan van Moockstraat
- Jan van Ruitenbeekstraat
- Jan van Speystraat

Contactgegevens Openingstijden Deutsch

Zoekscherf DGAN

The screenshot shows a web browser window displaying the website 'Regionaal Archief Nijmegen'. The browser's address bar shows the URL 'https://studiezaal.nijmegen.nl/digitaalgebouwenarchiefnijmegen.php'. The website's header includes the title 'Regionaal Archief Nijmegen' and navigation links for 'Praktische informatie', 'Collecties', 'Educatie', 'Over ons', and 'Actueel'. A banner image of a cityscape is visible, with a search button labeled 'Zoeken', a shopping cart icon 'Winkelwagen (0)', and a help icon 'Help'.

The main content area features a breadcrumb trail: [Home](#) / [Digitaal Gebouwen Archief Nijmegen](#). Below this is the section title 'Digitaal Gebouwen Archief Nijmegen'. The text explains that the archive contains architectural drawings of existing buildings in Nijmegen, with a link to the 'algemene zoekscherf' for more information. It also provides instructions on how to search by street name and house number, and how to request documents.

The search form includes the following fields and buttons:

- Street name:
- House number:
- Search button:

The footer contains links for 'Contactgegevens', 'Openingstijden', and 'Deutsch', along with the phone number '14024' and the date '10-11-2025'.

Treffer DGAN

The screenshot shows a web browser window displaying the website 'Regionaal Archief Nijmegen'. The browser's address bar shows the URL: `https://studiezaal.nijmegen.nl/digitaalgebouwenarchiefnijmegen.php?adresid=0268200000010108`. The website's navigation menu includes 'Praktische informatie', 'Collecties', 'Educatie', 'Over ons', and 'Actueel'. The page title is 'Regionaal Archief Nijmegen'. The breadcrumb trail is 'Home / Digitaal Gebouwen Archief Nijmegen'. The main heading is 'Digitaal Gebouwen Archief Nijmegen'. The text below the heading explains that the archive contains architectural drawings of buildings in Nijmegen, with a link to the 'algemene zoekscherm'. It also states that digital documents are 'digitale werkkopie' and that users can search by street name and house number. Below this text is a search form with two input fields: 'Straatnaam' containing 'Jan van Galenstraat' and 'Huisnummer' containing '18'. A green 'Zoeken' button is positioned below the form. The search results are displayed in a box with the title 'Bou 8 arbeiderswoningen (03-10-1902)'. Inside this box, there are two items, each with a checked checkbox: 'Selecteer alles van Bou 8 arbeiderswoningen (03-10-1902)' and 'D12.378384 (Tekening)'. A green 'Bevestig selectie' button is located below the search results box.

Regionaal Archief
Nijmegen

Praktische informatie Collecties Educatie Over ons Actueel

Home / Digitaal Gebouwen Archief Nijmegen

Digitaal Gebouwen Archief Nijmegen

Het Digitaal Gebouwen Archief Nijmegen bevat bouwtekeningen van bestaande panden in de huidige gemeente Nijmegen. Gegevens van bestaande panden die in de 19de eeuw gebouwd zijn, vindt u mogelijk terug via het [algemene zoekscherm](#). Dit geldt ook voor de gegevens van verdwenen panden. De digitale documenten hebben de status 'digitale werkkopie' - aan de inhoud hiervan kunt u geen rechten ontleen. Neem contact met ons op als u een volledig bouwdoossier wilt raadplegen of als u vragen heeft over het Digitaal Gebouwen Archief Nijmegen.

U vindt hier bouwtekeningen door op straatnaam en huisnummer te zoeken. Selecteer vervolgens de gewenste bestanden, klik op "Bevestig selectie", ga akkoord met de voorwaarden, vul uw e-mailadres in en klik op "Verstuur". U krijgt vervolgens een downloadlink in uw mailbox.

Straatnaam

Huisnummer

Zoeken

Bou 8 arbeiderswoningen (03-10-1902)

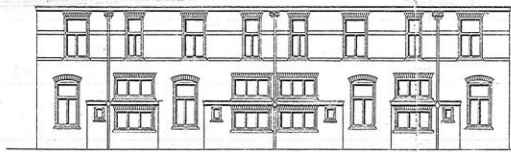
- Selecteer alles van Bou 8 arbeiderswoningen (03-10-1902)
- D12.378384 (Tekening)

Bevestig selectie


PLAN-TOT-HET-BOUWEN-VAN-ACHT-ARBEIDERS-WONINGEN

AAN-DE-JAN-VAN-GALEN-STAAT-TE-NIJMEGEN

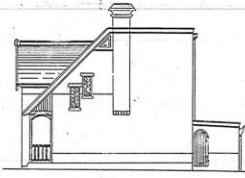
•SCHAAL 1:100•



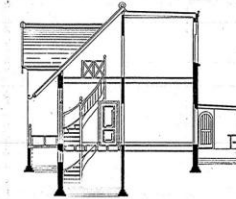
•ACHTERGEVELS•



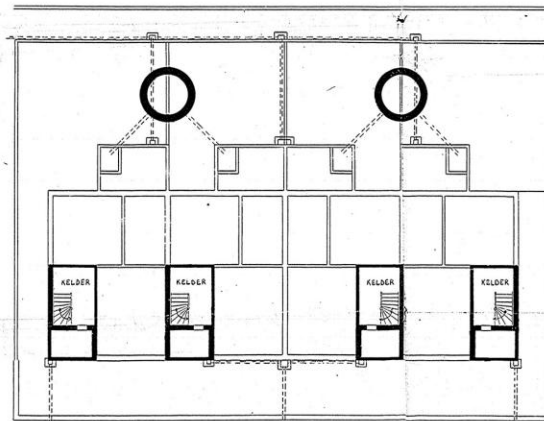
•VOORGEVELS•



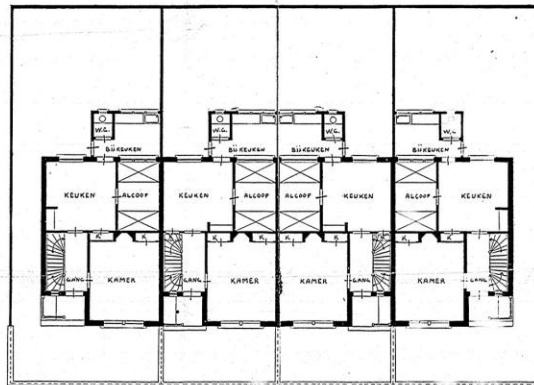
•ZIJGEVEL•



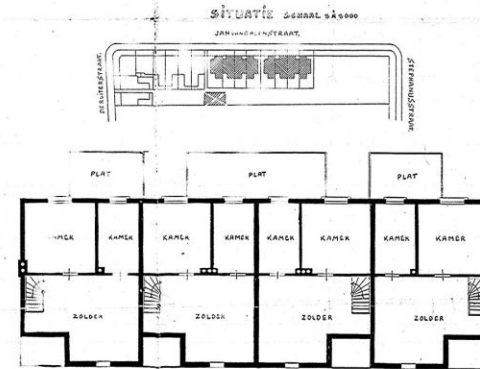
•DWARSDOORSNEDEN•



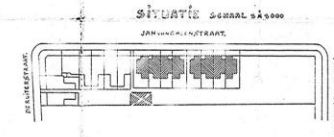
•KELDERPLAN•



•BEGANEGRONDPLAN•



•ZOLDERPLAN•



Handwritten signature and text:
W. J. van der ...
1911

PLAN • TOT • HET • BOUWEN • VAN • ACHT • ARBEIDERS • WONINGEN •

AAN • DE • JAN • VAN • GALEN • STRAAT • TE • NIJMEGEN •

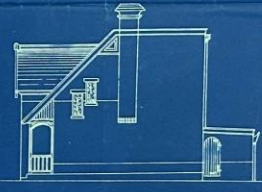
• SCHAAL 1:100 •



• ACHTERGEVELS •



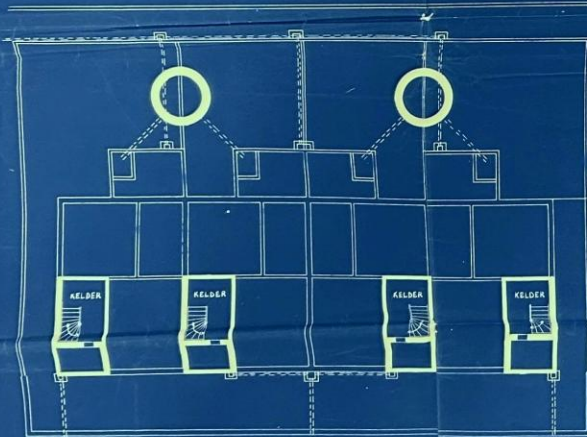
• VOORGEVELS •



• ZIJGEVEL •



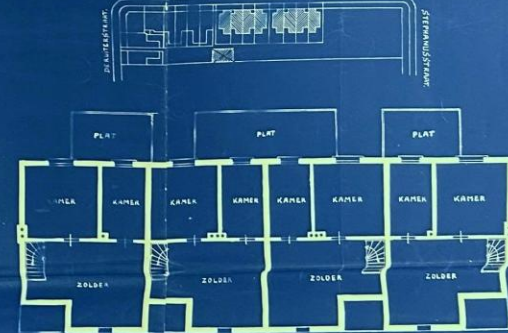
• DWARS DOORSNEDE •



• KELDERPLAN •



• BEGANGGRONDPLAN •



• ZOLDERPLAN •

SITUATIE SCHAAL 1:5000
JAN VAN GALEN STRAAT



Handwritten signature and notes in a yellow box.

Nijmegen, den 22^{de} September 1902
Slikkenhorststraat 38.

Bijlagen:
4 teekeningen.

Aan
Werdadel achtbare Heeren
Burgemeester en Wet-
houders der Gemeente
Nijmegen.

De ondergetekende
vraagt vergunning tot het bou-
wen van twee blokken burger-
woningen met ~~werkplaats en~~
~~keuken~~, benevens de daarvoor
te plaatsen timmer- en metsel-
loodsen op een terrein aan de
fan van Galenstraat volgens
de hierbij gevoegde teekeningen
in duplo op een schaal van
1:100.

Vertrouwende hierop
een gunstig antwoord te mogen
ontvangen,
Hoogachtend,

de Geldersche Staat-
schappij tot Exploitatie
van Inroerende Goederen.
Off. van Tongen.
Directeur.

De doorhaling
van vier woorden
goed gekeurd.
Off. van Tongen.

1
10952

403
1991
N^o 4203

Bij besluit van Heeren Burgemeester en Wethouders van den 3 October
1902, is vergunning verleend aan:

- 103 J. F. de Haas alhier,
om twee huizen te bouwen aan de St. Geertruiden-
straat, hoek van Nijpenstraat;
J. F. de Haas alhier,
tot het aambrenge van een uithangbord aan een voorge-
vel op perceel Bloemendijk 143; onder voorwaarde
dat het bord niet meer dan 0.75 meter buiten het
gevelvlak uitsteekt en ten minste 4.25 meter boven
het trottoir blijft;
- 104 J. F. de Haas alhier,
tot het aambrenge van een uithangbord aan een
voorgevel van het perceel aan de Schefferskerweg 37;
onder voorwaarde dat het bord niet meer dan 10.000 me-
ter buiten het gevelvlak uitsteekt en ten minste 3
meter boven het trottoir blijft;
- 105 M. J. C. Hermeling alhier,
tot het aambrenge van een uithangbord aan een
voorgevel van het perceel aan de Schefferskerweg 37;
onder voorwaarde dat het bord niet meer dan 10.000 me-
ter buiten het gevelvlak uitsteekt en ten minste 3
meter boven het trottoir blijft;
- 106 G. J. H. Haspels alhier,
tot het leggen van een gegaten ijeren hek in
het trottoir voor het perceel op Alvaldierstraat,
hoek van Nijpenstraat; onder voorwaarde dat het hek
niet uitsteekt volgens de door of namens de ge-
veerde voorbeschreven;
- 107 J. F. de Haas alhier,
tot het hebben van een meerkloof op St. Geer-
truidenstraat; 100 dagen na Keden;
- 108 den Dir. der Geld. en Tot. exploit. van ommekeer
gaedere alhier,
tot het als ene aan de fan van Galenstraat; 1000
dagen na Keden;
- 109 den Directeur der Geld. en Tot. exploit. van omme-
keer gaedere alhier,
om 2 arbeiderswoningen te bouwen op fan
van Galenstraat.

De Burgemeester der gemeente Nijmegen,



Aan
den Heer Gemeente-architect,
te

NIJMEGEN.

Regionaal Archief Nijmegen

The screenshot shows the homepage of the Regional Archive of Nijmegen. The browser address bar displays the URL <https://regionaalarchiefnijmegen.nl>. The website header includes the logo 'Regionaal Archief Nijmegen' and navigation links for 'Praktische informatie', 'Collecties', 'Educatie', 'Over ons', and 'Actueel'. The main content area features three news items:

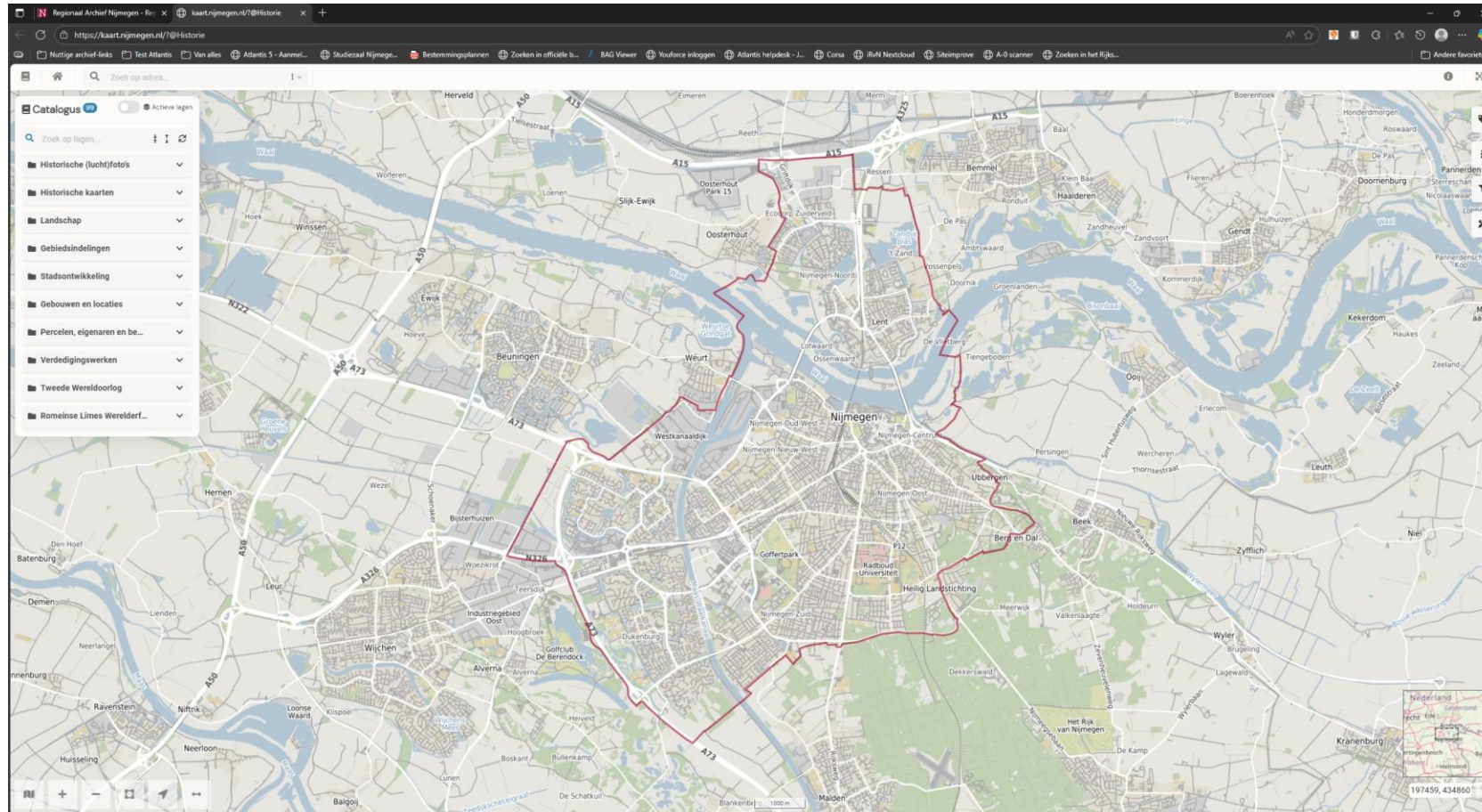
- News:** 'Hercertificering E-depot Regionaal Archief Nijmegen' (Published: 07 november 2025) with the CORE TRUST logo.
- Blog:** 'Restauratie bij het archief Polderdistrict Maas en Waal' (Published: 06 november 2025).
- Activities:** 'HCC! genealogiedag op het RAN: meld je nu gratis aan voor de activiteiten' (15 november 2025).

Below the news items is a map of the region with a 'Werkgebied' (Work area) callout box. The callout text reads: 'U vindt bij ons archieven van de gemeenten die op het kaartje staan. Bent u op zoek naar bouwtekeningen, genealogische bronnen of de archieven van een van deze gemeenten? Klik dan op de gemeente in het kaartje voor meer informatie.'

At the bottom, a section titled 'Kijk ook eens bij...' (Also look at...) features three featured items:

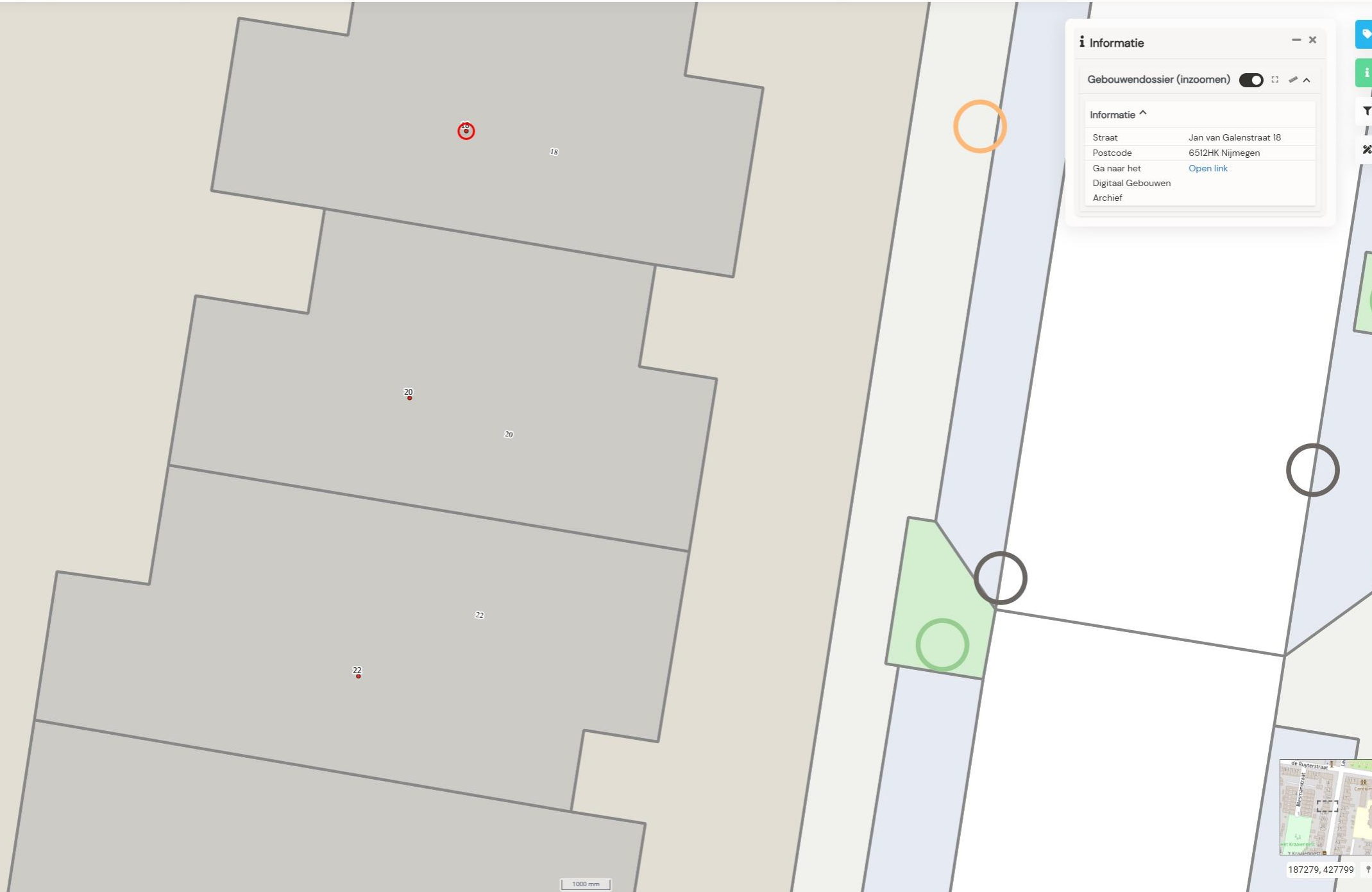
- Huis van de Nijmeegse Geschiedenis** (House of Nijmegen History)
- Historische Atlas** (Historical Atlas)
- Geschiedenislokaal024** (History Room 024)

Digitale Historische @las



Zoek op lagen...

- Historische (lucht)foto's
- Historische kaarten
- Landschap
- Gebiedsindelingen
- Stadsontwikkeling
- Gebouwen en locaties
 - Monumenten
 - Archeologische beleidskaart (...)
 - Gebouwendossier (inzoom)
 - Gebouwe omgeving
 - Begraafplaatsen
 - Oorlogsmonumenten
 - Bouwhistorische waarden
 - Middeleeuwse vrouwenkloost...
 - Parken en landgoederen
- Percelen, eigenaren en be...
- Verdedigingswerken
- Tweede Wereldoorlog
- Romeinse Limes Werelderf...



i Informatie

Gebouwendossier (inzoom)

Informatie ^

Straat	Jan van Galenstraat 18
Postcode	6512HK Nijmegen
Ga naar het	Open link
Digitaal Gebouwen	
Archief	

Straatnaamgeving

LAJIT ZONN (EES: KENNEDON /RE) JAN (1633-1703) SIAAT IERENI AS EEN IERENI IERENI. ZIE VERUER 'Penschetsen uit Nijmegen's verleden' door H.D.J. van Schevichaven 1898, deel I, blz. 82 e.v.

De Jan van Callstraat aldus genoemd ingevolgd R. van 5 September 1899, werd bij R. van 14 April 1917 aan de openbaren dienst onttrokken. Zij was gelegen op het terrein, dat thans eigendom is van de papierfabriek 'Gelderland' aan de Voorstadslaan." (Teunissen 1933)

"**814 Papierfabr. Gelderland, N.V.**, Jan v. Callstr." (telefoongids 1915)

Voor de bouw van de papierfabriek werd het terrein tussen Voorstadslaan en Oude Weurtseweg doorkruist door de Jan van Callstraat en de Maarten Schenckstraat. Na afbraak van de fabriek zijn op dit terrein de Aalscholverplaats, Reigerplaats, Meerketplaats, Uiverplaats en Waterhoenplaats aangelegd. verdwenen naam; zie Maarten Schenckstraat

Jan van Galenstraat

openbare ruimte ID 026830000001198

wijk 02 Bottendaal

Raadsbesluit d.d. 9 september 1899: Jan van Galenstraat

Nijmegen 1900: Jan van Galenstraat

Raadsbesluit d.d. 9 juli 1924: Jan van Galenstraat

p1t post 1978: galenstr. j v

Jan van Galen (Essen, Westfalen 1604 – Livorno, Italië 23 maart 1653), zeeheld, Commandeur bij de Admiraliteit van Amsterdam (hoogste rang); zie www.biografischportaal.nl

"Jan van Galen, geboren te Elsen gemeente Markelo in 1604, vlootvoogd, sneuvelde in 1653 bij Livorno." (Teunissen 1933)

"Johan van Galen, Nederlands vlootvoogd, geboren te Essen in 1604, trad op dertienjarige leeftijd in Hollandse zeedienst en heeft de Nederlanden steeds als zijn vaderland beschouwd. Hij onderscheidde zich in vele zeeslagen. Van de tochten die hij van 1648-1650 tegen de Barbarijnse zeerovers ondernam, zijn merkwaardige journalen bewaard gebleven van de hand van zijn secretaris, Isaac Sweers. Toen de Eerste Engelse Oorlog (1652-1654) uitbrak, aanvaardde hij het opperbevel over het Middellandse-Zee-Eskader. Zijn eerste zeeslag (7 sept. 1652) bij Monte Cristo had tot gevolg, dat de enige Britse scheepsmacht in het Zuiden, werd opgesloten in de havens van Livorno en Porte Longone. Na 6 maanden wist Van Galen door een meesterlijke tactiek de schepen de haven uit te lokken en geheel te veroveren of te verbranden (14 maart 1653). In deze zeeslag, die de Engelsen dwong de Middellandse Zee te verlaten, werd Van Galen zodanig gewond, dat hij ruim een week later overleed. Hij werd met grote statie in de Nieuwe Kerk te Amsterdam in een fraaie tombe begraven." (Hendriks 1987)

Zes marineschepen zijn naar hem genoemd. Bij het uitbreken van de Tweede Wereldoorlog hebben Hr.Ms. Van Galen en zijn bemanning zich onderscheidden in de strijd tegen de Duitsers rond de Rotterdamse Waalhaven; het schip is op 10 mei 1940 door de bemanning tot zinken gebracht in de Nieuwe Waterweg. Het tweede schip met die naam in de Tweede Wereldoorlog werd in 1941 gekocht van de Britse Royal Navy en deed voornamelijk dienst in Zuidoost-Azië. De tegenwoordige Zr.Ms. Van Galen (1994) is een van de M-fregatten (multipurpose-fregatten) uit de Karel Doormanklasse.

zie Zeeheldenbuurt

Jan van Goijenstraat

zie Jan van Goyenstraat

Jan van Goyenstraat

openbare ruimte ID 026830000001199

wijk 05 Hunnerberg

Raadsbesluit d.d. 9 september 1899: Jan van Goyenstraat

Nijmegen 1900: Jan van Goyenstraat

Adresboek 1903: Jan van goojenstraat

Raadsbesluit d.d. 20 december 1922: Praetoriumstraat (*gedeelte*)

Raadsbesluit d.d. 9 juli 1924: Jan van Goyenstraat

p1t post 1978: goyenstr. j v

Zeeheldenbuurt

In verband met een wijziging van het stratenplan werd de naam van de niet-aangelegde Zeboestraat tussen Lamastraat (Kameelstraat) en Okapistraat in 1963 ingetrokken en werd deze naam elders gebruikt.



Zebrastraat

openbare ruimte ID 026830000000803

wijk 13 St. Anna

Besluit B&W d.d. 7 november 1940¹: Zebrastraat

ptt post 1978: zebrast

zebra, wit paard met zwarte strepen, geslacht Equus uit de familie van de paardachtigen (Equidae)

zie Dierenbuurt

Zeeheldenbuurt

wijk 02 Bottendaal

Teunissen 1933: Zeeheldenbuurt (Admiralenbuurt)

Volkstelling 1947: buurt 02 Zeeheldenbuurt

Woningtelling 1956: buurt 02 Zeeheldenbuurt

Volkstelling 1960: buurt 02 Bottendaal

"Evertsenstraat, van Heemskerckstraat, Jan van Galenstraat, Piet Heinstraat, de Ruyterstraat, Trompstraat. Zie de toelichting bij Vogelbuurt. De buurt wordt ook wel genoemd: Admiralenbuurt." (Teunissen 1933)

zie Vogelbuurt

"omgeving de Ruyterstraat, Graafseweg en spoorlijn Nijmegen-Venlo, gelegen ten westen van de St. Annastraat" (Hendriks 1987)

Zeeheldenbuurt (vanaf 1899), buurt in de wijk Bottendaal met de volgende openbare ruimten:

a. Bestevaerhof, Biesmanstraat, Cortenaerpad, de Ruyterstraat, Evertsenstraat, *Jan de Wittstraat*, Jan van Galenstraat, Jan van Speykstraat, Karel Doormanstraat, Piet Heinstraat, Trompstraat, van Heemskerckstraat, Willem Barentszstraat, Witte de Withstraat;

b. *verdwenen naam*: Ruytersteegje;

c. *niet-bestaande namen*: Van Speijkstraat, Zoutmanstraat

In het raadsbesluit d.d. 9 september 1899 zijn de voorgestelde namen de Ruijterstraat, Sweersstraat en Van Speijkstraat vervangen door Schoolstraat, Dr. Jan Berendsstraat en St. Stephanusstraat.

Op 18 november 1899 is de naam Schoolstraat gewijzigd in De Ruyterstraat en de naam Trompstraat in Schoolstraat. De Trompstraat (raadsbesluit d.d. 27 maart 1909) en Jan van Speykstraat (raadsbesluit d.d. 18 maart 1982) liggen elders in de buurt. De Sweersstraat (raadsbesluit d.d. 5 februari 1910) ligt in de wijk Altrade.

Bij de Volkstelling 1947 en de Woningtelling 1956 was Zeeheldenbuurt de benaming voor de gehele wijk Bottendaal.

niet-vastgestelde buurtnaam; zie wijken

Zeeland

"Naam van een gesloopt bastion, dat buiten de voormalige Hezelpoort was gelegen." (Teunissen 1933)

verdwenen naam

Zeelbaan

verdwenen naam; zie Zeigelbaan

Zeeftstraat

raadsvoorstel d.d. 14 september 1923: Zeeuwsechestraat

Raadsbesluit d.d. 26 september 1923: *angehouden*

raadsvoorstel d.d. 2 oktober 1923: Zeeftstraat

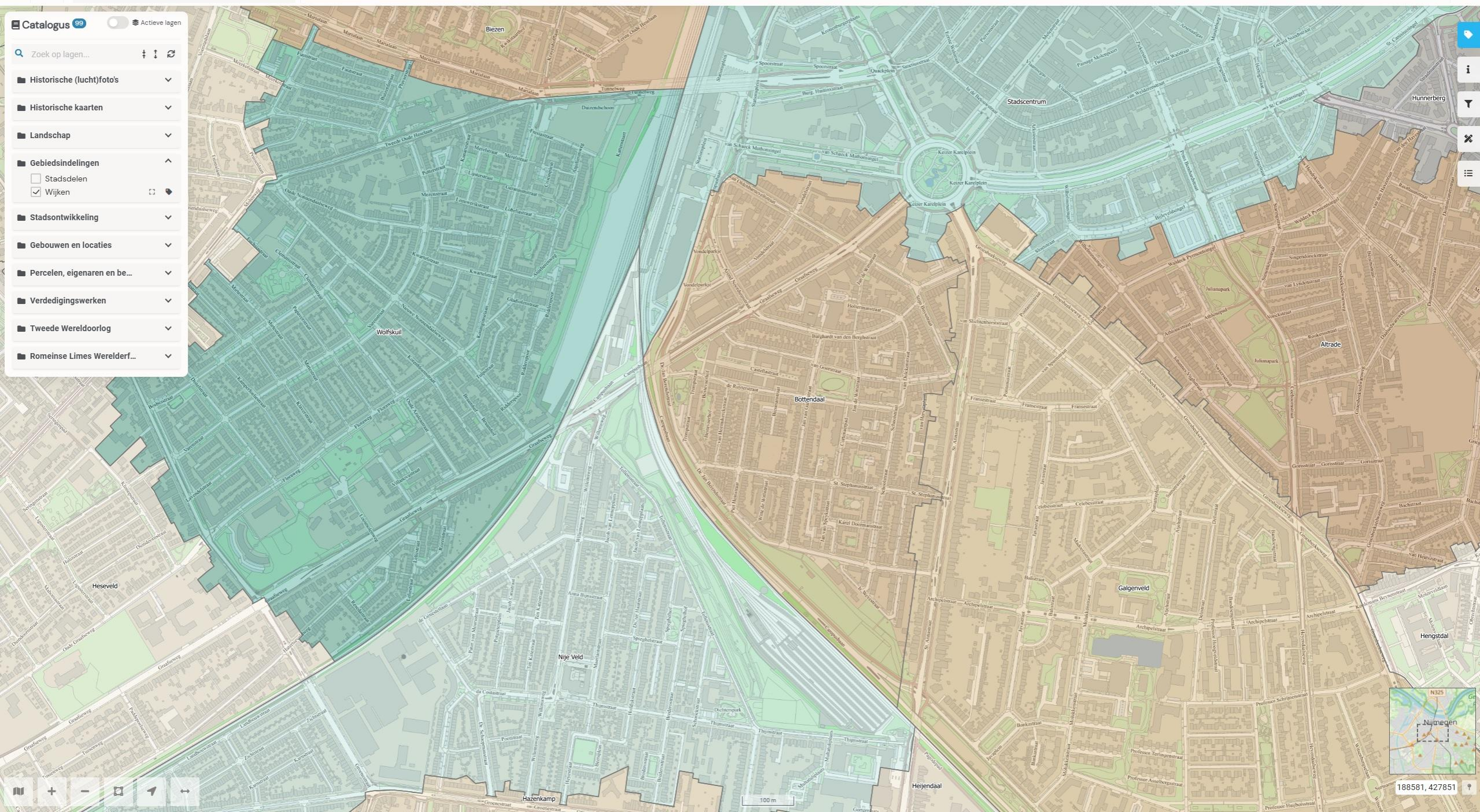
Raadsbesluit d.d. 10 oktober 1923: *angehouden*

raadsvoorstel d.d. 26 oktober 1923: Obrechtstraat

Catalogus 99 Actieve lagen

Zoek op lagen...

- Historische (lucht)foto's
- Historische kaarten
- Landschap
- Gebiedsindelingen
 - Stadsdelen
 - Wijken
- Stadsontwikkeling
- Gebouwen en locaties
- Percelen, eigenaren en be...
- Verdedigingswerken
- Tweede Wereldoorlog
- Romeinse Limes Werelderf...



Navigation and utility icons: Home, Search, Full Screen, Print, and a menu icon.

Map navigation controls: Home, Zoom In (+), Zoom Out (-), Full Screen, and a compass.



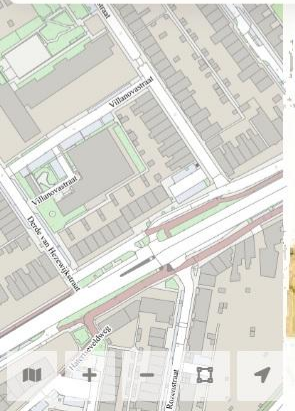
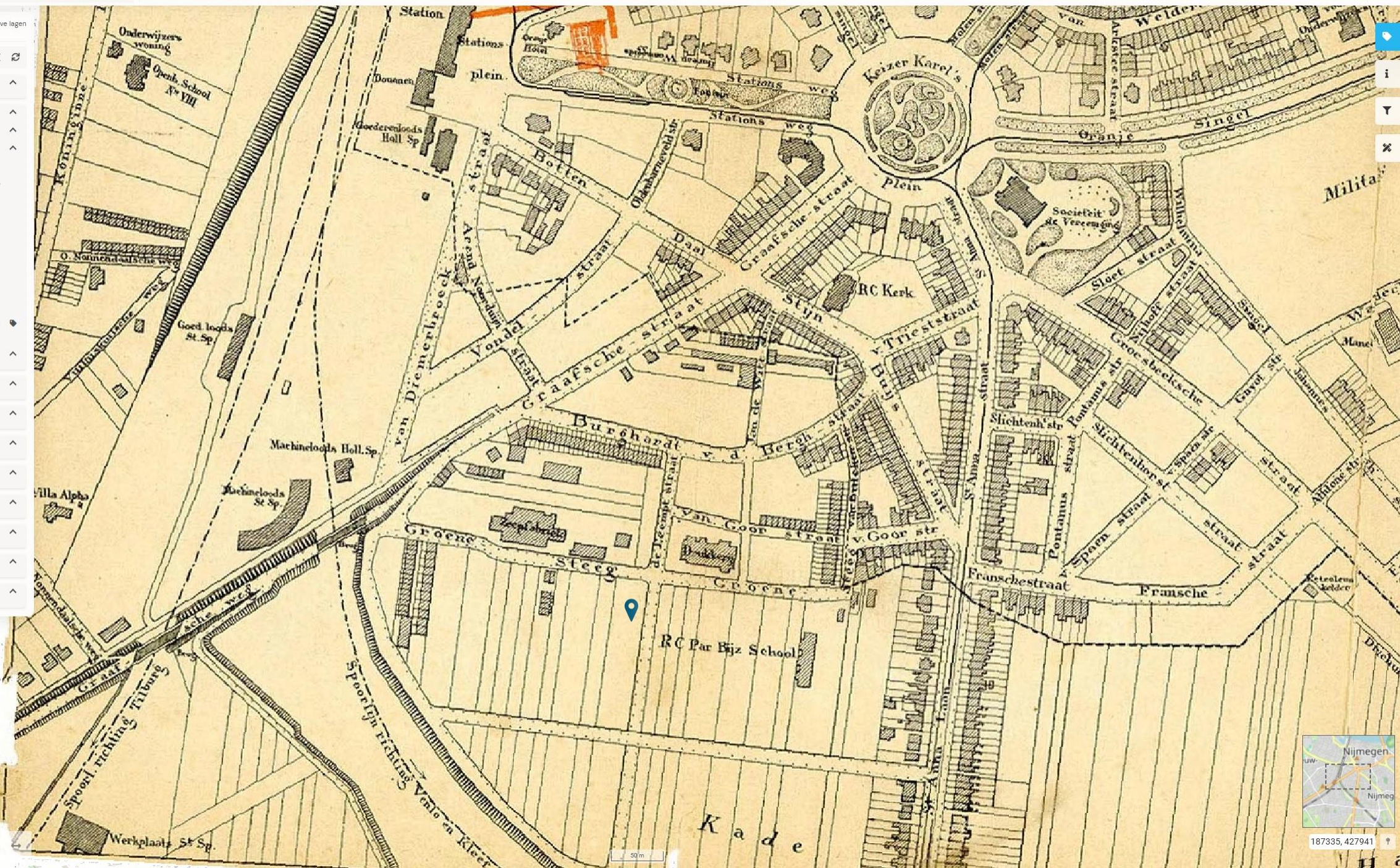
188581, 427851

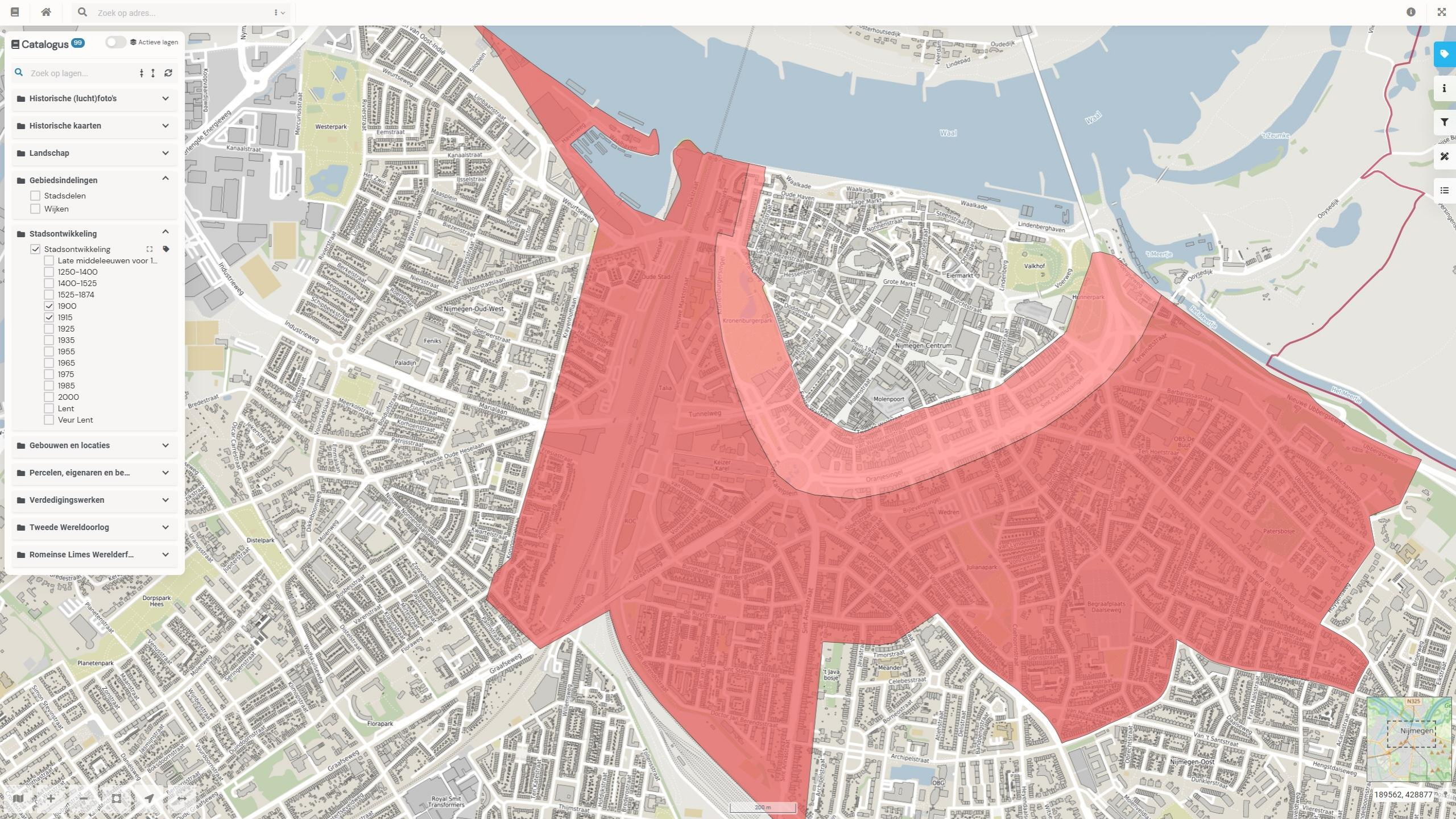
Catalogus 99

Actieve lagen

Zoek op lagen...

- Historische (lucht)foto's
- Historische kaarten
 - 16e - 18e eeuw
 - 19e eeuw
 - 1806 (M. de Man)
 - 1820 (J. Tranchot en F. Von M.)
 - 1822 Oost (Kadaster)
 - 1822 West (Kadaster)
 - 1833 (Staal)
 - 1850 (Topografische kaart)
 - 1850 - 1851
 - 1871 (Waterkaart)
 - 1879 (Topografische kaart)
 - 1890 (Toonen)
 - 1894 (Tram- en treinlijnen)
 - 1897a (Stadsplattegrond)
 - 1897b (Stadsplattegrond)
 - 20e eeuw
- Landschap
- Gebiedsindelingen
- Stadsontwikkeling
- Gebouwen en locaties
- Percelen, eigenaren en bewon...
- Verdedigingswerken
- Tweede Wereldoorlog
- Romeinse Limes Werelderfgoed





Catalogus 99

Zoek op lagen...

Historische (lucht)foto's

Historische kaarten

Landschap

Gebiedsindelingen

Stadsdelen
Wijken

Stadsontwikkeling

- Stadsontwikkeling
- Late middeleeuwen voor 1.
- 1250-1400
- 1400-1525
- 1525-1874
- 1900
- 1915
- 1925
- 1935
- 1955
- 1965
- 1975
- 1985
- 2000
- Lent
- Veur Lent

Gebouwen en locaties

Percelen, eigenaren en be...

Verdedigingswerken

Tweede Wereldoorlog

Romeinse Limes Werlderf...



189562, 428877

200 m

Catalogus 99 Actieve lagen

Zoek op lagen...

- Historische (lucht)foto's
 - Luchtfoto's
 - Foto's Collage van de s...
 - Overige foto's
- Historische kaarten
- Landschap
- Gebiedsindelingen
- Stadsontwikkeling
- Gebouwen en locaties
 - Monumenten
 - Beschermd objecten
 - Beschermd gebieden
 - Archeologische beleidskaart (...)
 - Gebouwendossier (inzoomen)
 - Gebouwe omgeving
 - Begraafplaatsen
 - Oorlogsmonumenten
 - Bouwhistorische waarden
 - Middeleeuwse vrouwenkloost...
 - Parken en landgoederen
- Percelen, eigenaren en be...
- Verdedigingswerken
- Tweede Wereldoorlog
- Romeinse Limes Werelderf...





Catalogus 99 Actieve lagen

Zoek op lagen...

- Historische (lucht)foto's
 - Luchtfoto's
 - Foto's Collage van de s...
 - Overige foto's
- Historische kaarten
- Landschap
- Gebiedsindelingen
- Stadsontwikkeling
- Gebouwen en locaties
 - Monumenten
 - Beschermd objecten
 - Beschermd gebieden
 - Archeologische beleidskaart (...)
 - Gebouwendossier (inzoomen)
 - Gebouwde omgeving
 - Begraafplaatsen
 - Oorlogsmonumenten
 - Bouwhistorische waarden
 - Middeleeuwse vrouwenkloost...
 - Parken en landgoederen
- Percelen, eigenaren en be...
- Verdedigingswerken
- Tweede Wereldoorlog
- Romeinse Limes Werelderf...

Kenmerken

Beschermd objecten

Laagopties

Transparantie

Volgorde

Centreren

Schaal 0 - 100000000

Bevraagbaar Deze laag bevat administratieve gegevens

Legenda

- Stadsbeeldobject
- Identiteitsbepalend object
- Gemeentelijk monument
- Rijksmonument
- In procedure
- Beeldbepalend pand
- Bouwhistorie monument
- Aandachtspand
- Archeologisch monument

Metadata

Overig

Omschrijving Monumenten zijn van cultuurhistorische, architectuurhistorische, stedenbouwkundige en/of bouwhistorische betekenis voor Nijmegen. Monumenten zijn beschermd om ze voor toekomstige generaties te behouden. Monumenten zijn onder andere woonhuizen, kerken, kastelen en molens. Ook bruggen, begraafplaatsen, parken, standbeelden kunnen monument zijn. Deze kaartlaag toont de monumentale objecten binnen de gemeente Nijmegen.

Intern / openbaar Openbaar

Mutatiefrequentie Handmatig

Beheerapplicatie N.v.t.

Leverancier N.v.t.

Webservice https://services.nijmegen.nl/geoservices/extern_Monumenten/wms?

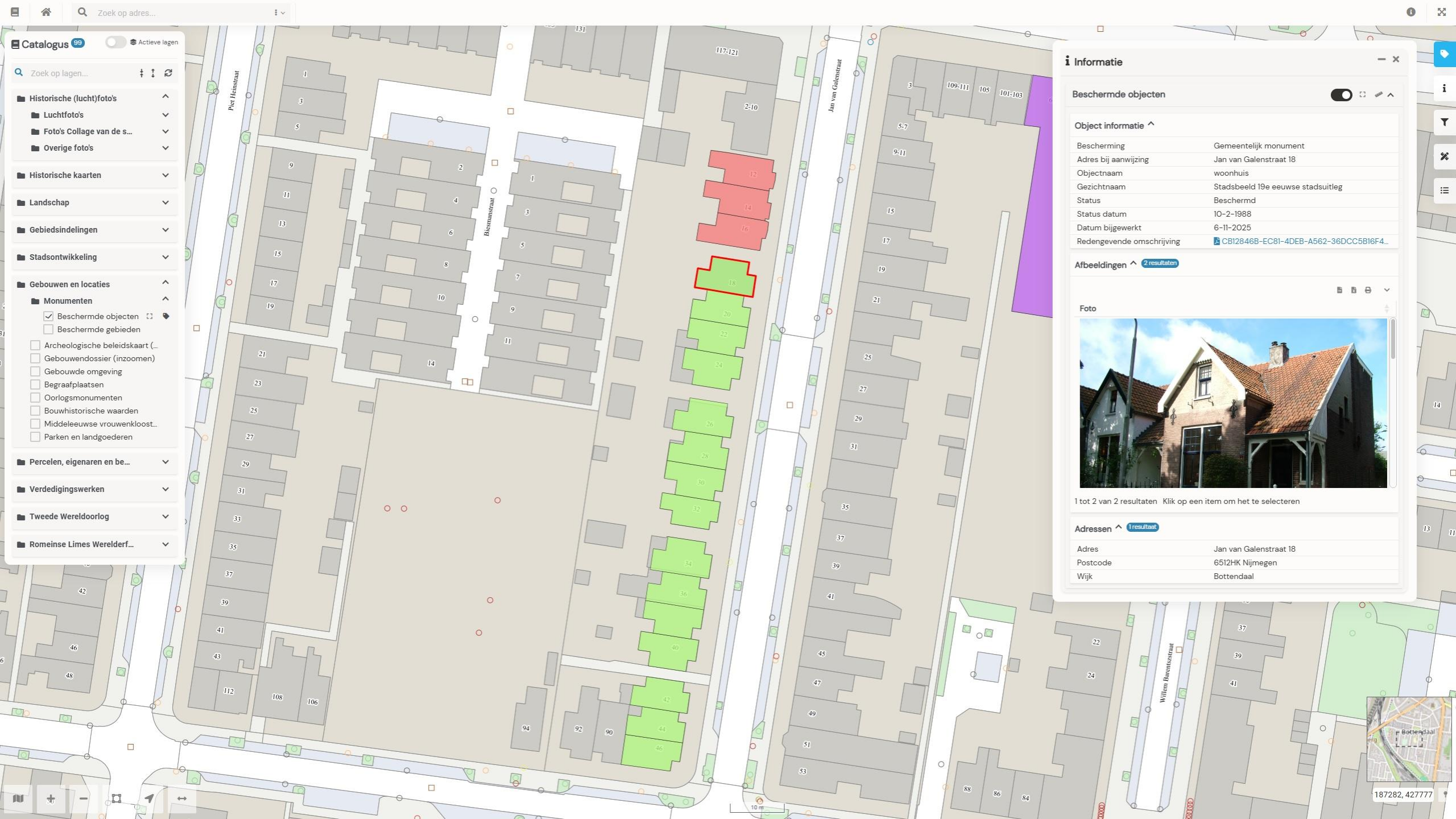
Aantallen en statistieken

Aantallen in deze set

Aantal rijen	null
Aantal kolommen	12

Aantal keer bekeken t/m gisteren

Deze maand	13
------------	----



Catalogus 99 Actieve lagen

Zoek op lagen...

- Historische (lucht)foto's
 - Luchtfoto's
 - Foto's Collage van de s...
 - Overige foto's
- Historische kaarten
- Landschap
- Gebiedsindelingen
- Stadsontwikkeling
- Gebouwen en locaties
 - Monumenten
 - Beschermde objecten
 - Beschermde gebieden
 - Archeologische beleidskaart (...)
 - Gebouwendossier (inzoomen)
 - Gebouwde omgeving
 - Begraafplaatsen
 - Oorlogsmonumenten
 - Bouwhistorische waarden
 - Middeleeuwse vrouwenkloost...
 - Parken en landgoederen
- Percelen, eigenaren en be...
- Verdedigingswerken
- Tweede Wereldoorlog
- Romeinse Limes Werelderf...

Informatie

Beschermde objecten


Object informatie

Bescherming	Gemeentelijk monument
Adres bij aanwijzing	Jan van Galenstraat 18
Objectnaam	woonhuis
Gezichtsnaam	Stadsbeeld 19e eeuwse stadsuitleg
Status	Beschermd
Status datum	10-2-1988
Datum bijgewerkt	6-11-2025
Redengevende omschrijving	CB12846B-EC81-4DEB-A562-36DCC5B16F4...

Afbeeldingen

2 resultaten

Foto

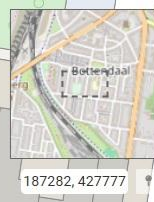


1 tot 2 van 2 resultaten Klik op een item om het te selecteren

Adressen

1 resultaat

Adres	Jan van Galenstraat 18
Postcode	6512HK Nijmegen
Wijk	Bottendaal



Adres bij aanwijzing

Jan van Galenstraat 18

Formele tekst van het besluit tot aanwijzing

Onderdeel van:

Rij volkswoningen. A-symmetrische voorgevels, spiegelbeeldig aaneengebouwd volgens een systeem a-a-b-b. Bakstenen woningen van één verdieping met over de rij doorlopend pannen zadeldak evenwijdig aan de straat; bij elk van de woningen afwisselend rechts/rechts/links/links haaks daarop een brede topgevel. Naast deze uitspringende topgevels loopt het grote zadeldak door tot aan de gevellijn en wordt daar met balken gesteund zodat portieken ontstaan voor de terugliggende voordeuren.


Bouwjaar: 1902.

Karakteristieke voorbeelden van volkswoningbouw uit de beginjaren van dit type huizen. Zorgvuldig uitgewerkte decoratieve onderdelen zoals daklijsten, muurankers en portiekbalken. Verdient als onderdeel daarvan bescherming.

Homepage

The screenshot shows the homepage of the Regionaal Archief Nijmegen website. The browser address bar displays the URL <https://regionaalarchiefnijmegen.nl>. The page features a navigation menu with the following items: [Praktische informatie](#), [Collecties](#), [Educatie](#), [Over ons](#), and [Actueel](#). The main header includes the logo "Regionaal Archief Nijmegen". A search bar is present with the text "jan van galenstraat 18" and a search icon. A red banner in the center of the page reads "15 november: HCC!genealogiedag in het RAN, klik hier". A red circular badge on the right side of the page says "Vandaag geopend vanaf 11:00". The main content area is organized into eight search categories, each in a white box with a red title and a brief description:

- Archieven**: Zoeken in archieven
- Beeldbank**: Zoeken naar foto's, kaarten, affiches en meer
- Vergunningen**: Zoeken naar bouw- en hinderwetvergunningen
- Personen en locaties**: Zoeken naar personen, gebouwen en percelen
- Kranten**: Zoeken in de Gelderlander, PGNC en meer
- Adresboeken**: Zoeken in adresboeken, 1868-1971
- Film en geluid**: Zoeken naar film- en geluidopnames
- Bibliotheek**: Zoeken naar boeken en tijdschriften



Home / Zoeken door alles

Zoekresultaten voor "jan van galenstraat 18":

Archieven 2	Beeldbank 0	Bouwvergunningen 0	Personen en locaties 0
Kranten 12	Adresboeken 4	Film en geluid 0	Bibliotheek 0

Andere websites:

Delpher Zoeken in Nederlandse kranten, boeken en tijdschriften	WieWasWie Zoeken naar voorouders in historische Nederlandse bronnen	Huis van de Nijmeegse Geschiedenis Zoeken naar informatie en verhalen over de geschiedenis van Nijmegen en omgeving
--	---	---

0 Zoekresultaten op de website:

Zoekschermb

The screenshot shows the search interface of the Regionaal Archief Nijmegen website. The browser address bar shows the URL <https://studiezaal.nijmegen.nl/zoeken.php>. The website header includes the logo "Regionaal Archief Nijmegen" and navigation links for "Praktische informatie", "Collecties", "Educatie", "Over ons", and "Actueel". A banner image of a cityscape is visible below the header. The search interface features a search bar with the text "jan van galenstraat 18", a "Zoeken" button, and a "Resultaten" button. Below the search bar, there are sections for "Zoeken in" (search in) and "Zoeken op" (search on). The "Zoeken in" section includes a list of search categories with checkboxes: "Archieven en archiefstukken", "Archievenoverzicht", "Beeldbank", "Vergunningen", "Personen en locaties", "Kranten", "Adresboeken", "Film en geluid", "Bibliotheek", and "Digitaal Gebouwen Archief Nijmegen". The "Zoeken op" section includes a "Vrij zoeken" field, a "Periode (dd-mm-jjjj)" field with sub-fields for "dd-mm-jjjj", "einddatum (dd-mm-jjjj)", and "dd-mm-jjjj", a "Legen" button, and a "Zoeken" button with a magnifying glass icon.

Regionaal Archief
Nijmegen

Praktische informatie Collecties Educatie Over ons Actueel

Zoeken Resultaten Winkelwagen (0) Help

[Home](#) / [Zoeken](#)

Zoeken in

- Archieven en archiefstukken
- Archievenoverzicht
- Beeldbank
- Vergunningen
- Personen en locaties
- Kranten
- Adresboeken
- Film en geluid
- Bibliotheek
- Digitaal Gebouwen Archief Nijmegen

Zoeken op

Vrij zoeken "jan van galenstraat 18"

Periode (dd-mm-jjjj) dd-mm-jjjj einddatum (dd-mm-jjjj) dd-mm-jjjj

Legen Zoeken

Resultaten





Regionaal Archief
Nijmegen

Praktische informatie Collecties Educatie Over ons Actueel

Resultaten: 18

1 2 > Pagina

Aantal p.p.: Sorteren
12 Vervardiger oplopend Weergaveopties

Beschrijving	Vervaardiger	Datering	Locatie	Collectie
 Monumenten; Jan van Galenstraat 18 , Historische documentatie, inspectierapporten, restauratierapport en subsidieverlening	Harde Sector Gemeente Nijmegen	1992 - 1994	Nijmegen	Krantenpagina (12) Adresboekpagina (4) Archiven en bestanddelen (2)
 Pandendossiers, grotendeels alfabetisch geordend op straatnaam; Jan van Galenstraat 18 , Nijmegen	Huurcommissie Nijmegen	1918 - 1923	Nijmegen	
 Adresboek, Inwoners Nijmegen pagina 517 <i>.. 75 Pelser Mej E M A kinderjuffrouw Sloetstraat 3 Pelser F schoenmaker Jan van Galenstraat 18 Pelser G A meubelm behangerij en stoffeerderij Mariënburg 75 PCI Cpp f..</i>		1934		
 Adresboek, Straten en inwoners pagina 806 <i>.. ter 16 W L v Troosltenburg de Bnujn Van Galen straat Zie Jan van Galenstraat 18 L H Blad 20 Wed J N Veeger Ganzenheuvel 22 J J ..</i>		1924		

Huurcommissie

The screenshot shows a web browser window displaying the website 'Regionaal Archief Nijmegen'. The page title is '27 Huurcommissie Nijmegen 1917 - 1925'. The navigation menu includes 'Praktische informatie', 'Collecties', 'Educatie', 'Over ons', and 'Actueel'. The breadcrumb trail is 'Home / Zoeken / Resultaten / 27 Huurcommissie Nijmegen 1917 - 1925'. A search bar shows 'Totaal: 18' and a 'zoek' button. A sidebar on the left has a 'Zoeken in dit archief' button and a tree view showing the hierarchy: '27 Huurcommissie Nijmegen 1917 - 1925' > '1 Archief' > '1.1 Algemeen', '1.2 Organisatie', '1.3 Taakuitoefening', and '1.4 Documentatie'. The main content area shows details for '27 Huurcommissie Nijmegen 1917 - 1925', including 'Rubriek: 1.3 Taakuitoefening', 'Serie: 1-8125 Pandendossiers, grotendeels alfabetisch geordend op straatnaam, 1917 - 1925, 6797 omslag', 'Inventarisnummer 2784', 'Beschrijving: Jan van Galenstraat 18, Nijmegen', 'Periode: 1918 - 1923', and 'Vorm: 1 omslag'. At the bottom, there are links for 'Reageren', 'Aanvragen', and 'Delen'. The footer contains contact information for 'Regionaal Archief Nijmegen' (Mariënborg 27, Nijmegen), phone number 14024, email hetarchief@nijmegen.nl, Facebook profile 'Regionaal Archief Nijmegen', and LinkedIn link. It also lists 'Openingstijden', 'Privacy', 'Cookies', 'Toegankelijkheid', and language options 'Deutsch' and 'English'. A small logo for 'Privacy & Verkeerswet' is in the bottom right corner.

Regionaal Archief
Nijmegen

Praktische informatie Collecties Educatie Over ons Actueel

Home / Zoeken / Resultaten / 27 Huurcommissie Nijmegen 1917 - 1925

Blader door resultaten
Totaal: 18
Totaal: 18 zoek

Zoeken in dit archief

Informatie over dit archief
Download inventaris als PDF (4.79 MB)

27 Huurcommissie Nijmegen 1917 - 1925

- 1 Archief
 - 1.1 Algemeen
 - 1.2 Organisatie
 - 1.3 Taakuitoefening
 - 1.4 Documentatie

Rubriek: 1.3 Taakuitoefening
Serie: 1-8125 Pandendossiers, grotendeels alfabetisch geordend op straatnaam, 1917 - 1925, 6797 omslag

Inventarisnummer 2784
Beschrijving Jan van Galenstraat 18, Nijmegen
Periode 1918 - 1923
Vorm 1 omslag

Reageren Aanvragen Delen

Contactgegevens
Regionaal Archief Nijmegen
Mariënborg 27
Nijmegen

14024
hetarchief@nijmegen.nl
Regionaal Archief Nijmegen
LinkedIn

Openingstijden
Privacy
Cookies
Toegankelijkheid

Deutsch
English

Privacy & Verkeerswet

Perk 15 Juni '18 4/2

De ondergeteekende 1) Geldersche Maatschappij tot Expl. van Onroerende Goederen
gevestigd te 2) Nijmegen, de Ruijterstraat No. 121^a, verzoekt de Huurcommissie
te 3) Nijmegen, om goed te keuren, dat zij den huurprijs van f 4) 3.90
per 5) week van de woning gelegen 6) Jan van Galenstraat N^o 18
met ingang van 7) 1 Nov 1918 verhoogt tot f 4) 4.65
per 5) week

De reden, waarom verzoekster het noodzakelijk oordeelt tot verhooging over te gaan, is 8)
de steeds stijgende kosten van exploitatie en onderhoud.

Den 1en Januari 1916 was de woning verhuurd voor f 4) 3.60 per 5) week.
De tegenwoordige huurder der woning is 9) *H. H. van der Meer*
Bij beslissing van den 10) *2 October* 1917 heeft de Huurcommissie
eene verhoging van den huurprijs tot f 4) 3.90 goedgekeurd; het beroep van den toen-
maligen huurder tegen deze goedkeuring is door den Kantonrechter bij beschikking van
den 11) 19 verworpen.

NIJMEGEN, den 17 April 1918

De Commisarius van de huurder
M. J. van der Meer

De Directeur
Steen & Steen

TOELICHTING.

- 1) Naam en voornamen (voluit) en beroep van den verzoeker, of benaming der verzoekende vereniging, stichting of vennootschap.
- 2) Volledige opgave van woonplaats of plaats van vestiging en kantoor.
- 3) Zetel der Huurcommissie.
- 4) Bedrag en 5) tijd, waarvoor het bedrag geldt.
- 6) Straat en huisnummer der woning.
- 7) Datum waarop de verhoging van de huur is ingegaan.
- 8) Omschrijving waarom de verhoging noodzakelijk is.
- 9) Naam en voornamen van den huurder.
- 10) Datum van vroegere beslissing der Huurcommissie.
- 11) " " " " van den Kantonrechter.
- 12) Dag- en naamteekening.

AFSCHRIEF

De HUURCOMMISSIE te Nijmegen;
Gezien het verzoekschrift van de Geldersche Maatschappij tot Expl. van
Onroerende Goederen, De Ruijterstraat No. 121^a,
strekken de tot huurverhoging van het perceel Jan van Galenstraat N^o 18
bewoond door H. H. van der Meer,
de verhuurster gehoord.

Overwegende, dat de verhoogde huurprijs niet billijk is te achten, in verband met de
verhoogde uitgaven ter zake der woning, en den normalen huurprijs op 1 Januari 1916.
1918.

Overwegende dat de verhuurster wel is waar verschillende belangen
heeft overgelegd, en later ook nog een nadere opgave heeft ver-
strekt omtrent gesane kosten, welke opgave echter weer in strijd
is met de overgelegde belangen van dat jaar, maar de verhuurster
heeft den niet te min aan de Huurcommissie niet eennemelijk
kunnen welen dat de gevraagde huurverhoging billijk is te achten.
Overwegende dat ruim een half jaar vóórdat geleden reeds
een verhoging is toegestaan, en thans noch bij vereconlijk on-
derzoekingen, noch uit de overgelegde bescheiden is gebleken dat
de gevraagde huurverhoging billijk is te achten.

Heeft besloten:

de gevraagde verhoging ~~van~~ keuren,
den huurprijs vast te stellen op 3,90 per week
de verlaging van den huurprijs te doen ingaan op 15 de Maas 1918

Gewezen den 15 de Maas 19 18

bij de Heeren:

A. L. KLERK DE REUS, Voorzitter,
C. KIEVENAAR en G. WILLEMSSEN, Leden,
in tegenwoordigheid van den heer
Mr. A. TH. M. POORT, Secretaris.

w. g. A. L. KLERK DE REUS, Voorzitter.
w. g. Mr. A. TH. M. POORT, Secretaris.

~~C. L. W. NOORDUIJN, Voorzitter,
A. WIJERS en W. J. J. BUCHEL, Leden,
in tegenwoordigheid van den heer
Mr. P. B. H. VAN GROIN SOETERS, Secretaris.~~

~~w. g. C. L. W. NOORDUIJN, Voorzitter.
w. g. Mr. P. B. H. VAN GROIN SOETERS,
Secretaris.~~

Voor afschrift conform

Voorzitter
A. L. Klerk de Reus

Secretaris
Mr. A. Poort

De huurder heeft het recht tot terugvordering van het meer betaalde dan f
per over het tijdvak loopende van

Maas
Omroepend
Huurcommissie
te NIMEGEN
Over 18-19
gemaakt by
Aan de Huur

1260-2747-5170

HUURCOMMISSIEWET.

Art. 1, 18,
B. van 26 Mei 1917,
S. 444, Art. 26.

Beleidslijst f. b. 20
Huurcommissie
te NIJMEGEN
N^o 4324
Ootr. *chput*

*Beleidslijst
op 7/16/20
Jag*

De ondergeteekende 1) Geldersche Maatschappij tot Expl. van Onroerende Goederen
gevestigd te 2) Nijmegen, de Ruijterstraat No. 121^a, verzoekt de Huurcommissie
te 3) Nijmegen, om goed te keuren, dat zij den huurprijs van f 4) 4.15
per 5) week van de woning gelegen 6) JAN VAN GALENSTRAAT No. 18
met ingang van 7) 1 Mei 1920 verhoogt tot f 4) 4.65
per 5) week.

De reden, waarom verzoekster het noodzakelijk oordeelt tot verhoging over te gaan, is 8)
de hoogere huurwaarde en onderhoudskosten.

Den 1en Januari 1916 was de woning verhuurd voor f 4) 3.60 per 5) week *+ 20% = 4.32*
De tegenwoordige huurder der woning is 9) H. Hannessen *1601*
Bij beslissing van den 10) 9 Mei 1919 heeft de Huurcommissie
eene verhoging van den huurprijs tot f 4) 4.15 goedgekeurd; het beroep van den toen-
maligen huurder tegen deze goedkeuring is door den Kantonrechter bij beschikking van
den 11) 19 verworpen.

12)
NIJMEGEN, den 6 April 1920

De Commissaris voor de huizen,
M. Thunnissen

TOELICHTING.

- 1) Naam en voornamen (voluit) en beroep van den verzoeker of be-
naming der verzoekende vereniging, stichting of vennootschap. De Directeur,
2) Volledige opgave van woonplaats of plaats van vestiging en kantoor.
3) Zetel der Huurcommissie.
4) Bedrag en 5) tijd, waarvoor het bedrag geldt.
6) Straat en huisnummer der woning.
7) Datum waarop de verhoging van de huur is ingegaan.
8) Omschrijving waarom de verhoging noodzakelijk is.
9) Naam en voornamen van den huurder.
10) Datum van vroegere beslissing der Huurcommissie.
11) " " " " van den Kantonrechter.
12) Dag en naanteekening.

HUURCOMMISSIE
TE
NIJMEGEN

AFSCHRIFT

De HUURCOMMISSIE te Nijmegen:

Gezien het verzoekschrift van de Geldersche My. tot Expl. v. Onroerende Goederen
Nijmegen de Ruijterstraat 121a.

strekkende tot ~~huurverhoging~~ ~~schatting~~ van het perceel Jan v. Galenstraat 18.

bewoond door H. Hannessen

Overwegende, dat de gevraagde huurprijs náét billijk is te achten, in verband met de
verhoogde uitgaven ter zake der woning, en den normalen huurprijs op 1 Januari 1916,
~~1918~~

dat de verhuurder ex opgeroepen is en niet verschenen om de gevraagde
huurverhoging aannemelijk te maken,

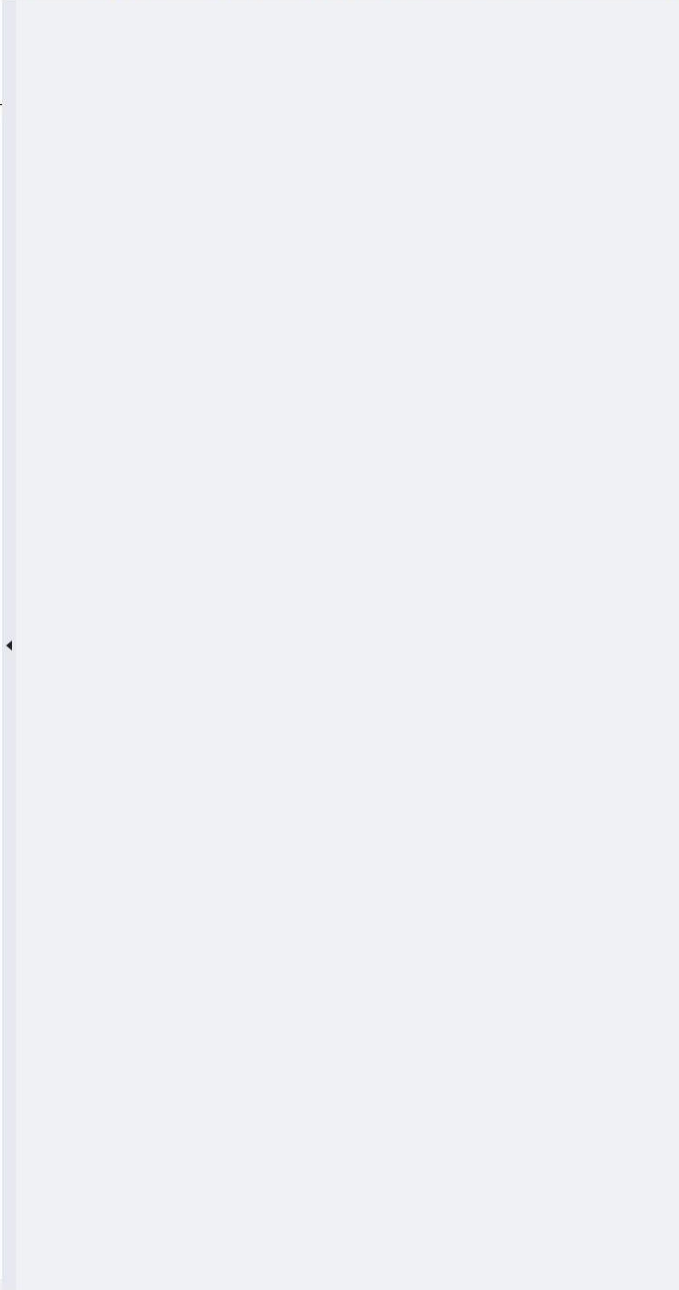
Heeft besloten:

Z. O. Z.

Bladwijzers

Zoeken...

- Plaatsingslijst van het archief van de H
- 1 Archief
 - 1.1 Algemeen
 - 1.2 Organisatie
 - 1.3 Taakuitoefening
 - 1.4 Documentatie



7686	B 74, Malden 1921 - 1923	1 omslag
8005	B 76, Haalderen 1924	1 omslag
8006	B 78, Haalderen 1923 - 1924	1 omslag
8007	B 87, Haalderen 1923	1 omslag
8008	B 88, Haalderen 1922 - 1923	1 omslag
7923	B 99, Berg en Dal 1920	1 omslag
7980	B 110, Bommel 1924	1 omslag
1897	B 127, Berg en Dal 1920 - 1925	1 omslag
7924	B 138, Berg en dal 1920	1 omslag
7967	B 142, Berg en Dal 1922 - 1924	1 omslag
7925	B 153, Berg en Dal 1919 - 1921	1 omslag
7742	B 176, Beneden-leeuwen 1918	1 omslag
8058	B 195, Beek 1923	1 omslag
7950	B 252, Groesbeek 1920	1 omslag
150	Barbarossastraat 16, Nijmegen 1919 NB. (Nummers 150 t/m 162 zitten in een omslag)	
111	Barbarossastraat 41, Nijmegen 1919 - 1922 NB. (Nummers 111 t/m 123 zitten in een omslag)	
112	Barbarossastraat 42, Nijmegen 1918 - 1922 NB. (Nummers 111 t/m 123 zitten in een omslag)	
113	Barbarossastraat 43, Nijmegen 1918 - 1920 NB. (Nummers 111 t/m 123 zitten in een omslag)	
114	Barbarossastraat 45, Nijmegen 1918 - 1921 NB. (Nummers 111 t/m 123 zitten in een omslag)	
115	Barbarossastraat 47, Nijmegen	

Harde sector

The screenshot shows a web browser window displaying the website 'Regionaal Archief Nijmegen'. The page title is '1110 Harde Sector Gemeente Nijmegen 1985 - 1998'. The navigation menu includes 'Praktische informatie', 'Collecties', 'Educatie', 'Over ons', and 'Actueel'. The breadcrumb trail is 'Home / Zoeken / Resultaten / 1110 Harde Sector Gemeente Nijmegen 1985 - 1998'. The search results show 18 items, with the first item selected. The search bar contains 'zoek' and the total number of results is 'Totaal: 18'. The main content area displays the title '1110 Harde Sector Gemeente Nijmegen 1985 - 1998' and the rubric '1.2.15.2 Archeologie en monumenten'. The inventory number is 5973. The description is 'Monumenten; Jan van Galenstraat 18, Historische documentatie, inspectierapporten, restauratierapport en subsidieverlening'. The period is 1992 - 1994 and the form is 1 omslag. The page also features a sidebar with a tree view of the archive structure, including '1.1 Organisatie' and '1.2 Taakuitvoering' with sub-items like '1.2.01 Gemeentelijk grondgebied' through '1.2.14 Onderwijs'. At the bottom right, there is a 'Privacy & Voorkeuren' icon.

Regionaal Archief
Nijmegen

Praktische informatie Collecties Educatie Over ons Actueel

Home / Zoeken / Resultaten / 1110 Harde Sector Gemeente Nijmegen 1985 - 1998

Blader door resultaten
1 2 3 4 5 > >> M Totaal: 18
Totaal: 18 zoek

Zoeken in dit archief

Informatie over dit archief

Download inventaris als PDF (6.35 MB)

1110 Harde Sector Gemeente Nijmegen 1985 - 1998

- 1 Archief
 - 1.1 Organisatie
 - 1.2 Taakuitvoering
 - 1.2.01 Gemeentelijk grondgebied
 - 1.2.02 Gemeentelijk eigendom en bezit
 - 1.2.03 Openbare werken
 - 1.2.04 Ruimtelijke ordening, volkshuisvesting
 - 1.2.05 Openbare orde
 - 1.2.06 Openbare zedelijkheid
 - 1.2.07 Openbare gezondheid
 - 1.2.08 Openbare veiligheid
 - 1.2.09 Waterstaat
 - 1.2.10 Verkeer en vervoer
 - 1.2.11 Economische aangelegenheden
 - 1.2.12 Arbeid
 - 1.2.13 Welzijn en maatschappelijke zorg
 - 1.2.14 Onderwijs

Rubriek: [1.2.15.2 Archeologie en monumenten](#)

Inventarisnummer 5973

Beschrijving Monumenten; Jan van Galenstraat 18, Historische documentatie, inspectierapporten, restauratierapport en subsidieverlening

Periode 1992 - 1994

Vorm 1 omslag

Reageren Aanvragen Delen

Privacy & Voorkeuren

CODERING ONDERDELEN Jan van Galenstraat 18

Code:	Omschrijving:	Opmerkingen:
<u>BOEIBOORDEN EN WINDVEREN:</u>		
1l	windveer voorgevel links	
2l	kraallat voorgevel links	deels kapot; niet origineel
3l	boeiboord voorgevel links	deels kapot
4l	onderstuk boeiboord voorgevel links	deels kapot
1r	windveer voorgevel rechts	deels kapot; niet origineel
2r	kraallat voorgevel rechts	niet origineel
3r	boeiboord voorgevel rechts	
4r	onderstuk boeiboord voorgevel rechts	
1z	windveer zijgevel schuine dak	deels kapot en tekort
2z	kraallat zijgevel schuine dak	deels kraallat weg; niet origineel
3z	boeiboord zijgevel schuine dak	
4z	onderstuk boeiboord schuine dak	ontbreekt
2p	kraallat zijgevel plat dak	ontbreekt
3p	boeiboord zijgevel plat dak	
<u>BUITENKOZIJNEN, -RAMEN EN -DEUREN:</u>		
5	zolderkozijn in de voorgevel	rechteronderhoek verrot van het bovenlicht en dubbele onderramen niet origineel
6	kozijn woonkamer in de voorgevel	kozijn met ramen niet origineel
7	voordeurkozijn met deur en bovenlicht	voordeur geskrankt
8	kozijn naast voordeur	
9	glas in loodramen in zijgevel	
10	kraaldelen als gevelbekleding boven het kozijn voorgevel	
<u>BUITENTIMMERWERKEN:</u>		
11v	houten kolom in voorgevel links	al uitgestukt en deels verrot
12v	houten kolom in voorgevel rechts	schroefgaten van hekwerk
13v	houten schoor in voorgevel links	
14v	houten schoor in voorgevel rechts	
15v	draaghout boven kolom en schoor in de voorgevel links	verrot
16v	draaghout boven kolom en schoor in de voorgevel rechts	
17v	draagbalk boven het draaghout in de voorgevel	deels verrot
18v	kraaldelen als plafondbetimmering onder overstek	deels verrot
19v	hoofdbaluster van het portaalhek	
20v	bovenregel portaalhek voorgevel	
21v	onderregel portaalhek voorgevel	deels kapot
22v	balusters portaalhek voorgevel	balusters aan onderzijden kapot

Code:	Omschrijving:	Opmerkingen:
23v	horizontale tussenstukjes portaalhek voorgevel	alle verschillend van vorm
11z	houten kolom in zijgevel links	
12z	houten kolom in zijgevel rechts	
13z	houten schoor in zijgevel links	
14z	houten schoor in zijgevel rechts	
15z	draaghout boven kolommen en schoren in zijgevel	
17z	draagbalk boven het draaghout in de zijgevel	
18z	kraaldelen als zijgevelbetimmering boven draagbalk	
20z	bovenregel portaalhek zijgevel	deels kapot
21z	onderregel portaalhek zijgevel	deels kapot
22z	balusters portaalhek zijgevel	balusters aan onderzijde kapot
23z	horizontale tussenstukjes portaalhek zijgevel	deels kapot en verschillend van vorm
24	zitbank met schoren onder overstek	
<u>OVERIGE WERKEN:</u>		
25v	rand stoep voorgevel met koekoek	deels kapot
26v	stoep	
25z	rand stoep zijgevel	deels kapot
<u>DAKWERKEN:</u>		
27l	zinken mastgoot voorgevel links	scheluw, beugels verroest
28l	zinken kilgoot voorgevel links	
29l	verholen goot voorgevel links	
30l	loodslabben en loodloketten voorgevel links	niet goed aangeklopt
27r	zinken mastgoot voorgevel links	scheluw, beugels verroest
28r	zinken kilgoot voorgevel links	
29r	verholen goot voorgevel links	
30r	loodslabben en loodloketten voorgevel rechts	niet goed aangeklopt
31	zinken mastgoot boven portaal	scheluw, beugels verroest
32	loodslabben t.b.v. waterdichte aansluitingen	
33v	kruispan dak voorgevel	deels kapot t.p.v. dakvoet en kilgoten
34l	kruispan dak zijgevel links	deels kapot t.p.v. kilgoot
34r	kruispan dak zijgevel rechts	deels kapot t.p.v. kilgoot
35v	nokvorst dak voorgevel	
35z	nokvorst dak zijgevel	
36	afvoer platdak	op slechte plaats
37	afvoer goten voorgevel	kunststof
38	aluminium daktrim	

WERKZAAMHEDEN aan onderdelen J.v.Galenstr. 18

Code:	Omschrijving:	Werkzaamheden:
<u>BOEIBOORDEN EN WINDVEREN:</u>		
11	windveer voorgevel links	vervangen, gronden en schilderen
21	kraallat voorgevel links	vervangen, gronden en schilderen
31	boeiboord voorgevel links	vervangen, gronden en schilderen
41	onderstuk boeiboord voorgevel links	vervangen, gronden en schilderen
1r	windveer voorgevel rechts	vervangen, gronden en schilderen
2r	kraallat voorgevel rechts	afbranden, gronden en schilderen
3r	boeiboord voorgevel rechts	afbranden, gronden en schilderen
4r	onderstuk boeiboord voorgevel rechts	afbranden, gronden en schilderen
1z	windveer zijgevel schuine dak	vervangen, gronden en schilderen
2z	kraallat zijgevel schuine dak	vervangen, gronden en schilderen
3z	boeiboord zijgevel schuine dak	afbranden, gronden en schilderen
4z	onderstuk boeiboord schuine dak	nieuw aanbrengen, gronden en schilderen
2p	kraallat zijgevel plat dak	nieuw aanbrengen, gronden en schilderen
3p	boeiboord zijgevel plat dak	afbranden, gronden en schilderen
<u>BUITENKOZIJNEN, -RAMEN EN -DEUREN:</u>		
5	zolderkozijn in de voorgevel	afbranden, gronden en schilderen, bovenlicht en onderraam in kozijn vervangen, beglazen met enkelglas, gronden en schilderen
6	kozijn woonkamer in de voorgevel	totale kozijn met bovenlichten en onderramen vervangen volgens het model op gewijzigde voorgevel, beglazen, gronden en schilderen
7	voordeurkozijn met deur en bovenlicht	kozijn met bovenlicht en deur afbranden, voordeur repareren, gronden en schilderen
8	kozijn naast voordeur	schilderen
9	glas in loodramen in zijgevel	
10	kraaldelen als gevelbekleding boven het kozijn voorgevel	afbranden, gronden en schilderen
<u>BUITENTIMMERWERKEN:</u>		
11v	houten kolom in voorgevel links	vervangen, gronden en schilderen
12v	houten kolom in voorgevel rechts	afbranden, gaten dichten e.d., gronden en schilderen
13v	houten schoor in voorgevel links	vervangen, gronden en schilderen
14v	houten schoor in voorgevel rechts	afbranden, gronden en schilderen
15v	draaghout boven kolom en schoor in de voorgevel links	vervangen, gronden en schilderen
16v	draaghout boven kolom en schoor in de voorgevel rechts	afbranden, gronden en schilderen

Code:	Omschrijving:	Werkzaamheden:
17v	draagbalk boven het draaghout in de voorgevel	vervangen, gronden en schilderen
18v	kraaldelen als plafondbetimmering onder overstek	de delen onder de verholten goot vervangen, gronden en schilderen; overige goede delen afbranden, gronden en schilderen
19v	hoofdbaluster van het portaalhek	afbranden, gronden en schilderen
20v	bovenregel portaalhek voorgevel	vervangen, gronden en schilderen; als hek met 21, 22 en 23
21v	onderregel portaalhek voorgevel	vervangen, gronden en schilderen; als hek met 21, 22 en 23
22v	balusters portaalhek voorgevel	vervangen, gronden en schilderen; als hek met 21, 22 en 23
23v	horizontale tussenstukjes portaalhek voorgevel	vervangen, gronden en schilderen; als hek met 21, 22 en 23
11z	houten kolom in zijgevel links	afbranden, gronden en schilderen
12z	houten kolom in zijgevel rechts	afbranden, gronden en schilderen
13z	houten schoor in zijgevel links	afbranden, gronden en schilderen
14z	houten schoor in zijgevel rechts	afbranden, gronden en schilderen
15z	draaghout boven kolommen en schoren in zijgevel	afbranden, gronden en schilderen
17z	draagbalk boven het draaghout in de zijgevel	afbranden, gronden en schilderen
18z	kraaldelen als zijgevelbetimmering boven draagbalk	afbranden, gronden en schilderen
20z	bovenregel portaalhek zijgevel	vervangen, gronden en schilderen; als hek met 21, 22 en 23
21z	onderregel portaalhek zijgevel	vervangen, gronden en schilderen; als hek met 20, 22 en 23
22z	balusters portaalhek zijgevel	vervangen, gronden en schilderen; als hek met 20, 21 en 23
23z	horizontale tussenstukjes portaalhek zijgevel	vervangen, gronden en schilderen; als hek met 20, 21 en 22
24	zitbank met schoren onder overstek	afbranden, gronden en schilderen
<u>OVERIGE WERKEN:</u>		
25v	rand stoep voorgevel met koekoek	deels slopen, opnieuw metselen en afsmeren
26v	stoep	
25z	rand stoep zijgevel	deels slopen, opnieuw metselen en afsmeren
<u>DAKWERKEN:</u>		
271	zinken mastgoot voorgevel links	vernieuwen met zink no. 16
281	zinken kilgoot voorgevel links	vernieuwen met zink no. 16 en aansluiten op verholten goot
291	verholten goot voorgevel links	vernieuwen met zink no.16

Kranten




Regionaal Archief
Nijmegen

Praktische informatie Collecties Educatie Over ons Actueel

Home / Zoeken / Resultaten

Resultaten: 12

Aantal p.p.: 12 Sorteren: Vervaardiger 1 olopend Weergaveopties

Beschrijving	Vervaardiger	Datering	Locatie
 <p>PGNC; pagina 8 van 16</p> <p>.. van 8—9 BERG EN DALSCHEWEG 210 - NIJMEGEN - TELEFOON 681 GEVESTIGD Jan van Galenstraat 18 PELSER's Schoenmakerij Maatwerk - Alle reparaties TELEFOON No 1570 Voorheen 29 jaar ..</p>		28/9/1935	
 <p>PGNC; pagina 4 van 12</p> <p>.. in ome xaak brandend opgesteld I Komt II eens kijken 7 GEVESTIGD Jan van Galenstraat 18 PELSER's Schoenmakerij Maatwerk - Allo "aparaties TELEFOON No 1570 Voorheen 29 jaar ..</p>		2/10/1935	
 <p>PGNC; pagina 2 van 16</p> <p>.. 6 — 914 Het Tricothuis Broerstraat 28 — 1570 Pelsers Schoenmake rij Jan van Galenstraat 18 DE TRAMDIENTST TIJDENS DE KERMIS Wij verwijzen naar een achterstaande ad vertentie ..</p>		5/10/1935	

Collectie

- Krantenpagina
- Krantentitel
- PGNC (9)
- De Gelderlander (3)

Leeg filter

PGNC

The screenshot shows a web browser window displaying the 'Regionaal Archief Nijmegen' website. The page title is 'Regionaal Archief Nijmegen'. The navigation menu includes 'Praktische informatie', 'Collecties', 'Educatie', 'Over ons', and 'Actueel'. Below the navigation is a search bar with 'Zoeken' and 'Resultaten' buttons, and a shopping cart icon showing 'Winkelwagen (0)'. The breadcrumb trail is 'Home / Zoeken / Resultaten / PGNC 28/9/1935'. The search results are displayed in a grid format. The first result is a newspaper clipping with the headline 'n Inzet.' and text mentioning 'Geest 5, te', 'RS te Nijme-', 'le HOFSTEDE', 'IP" van Mej.', 'S-WILLEMSE', 'Lindenhout-', 'bestaande uit', 'varkenshok-', '3 glerkelders', 'rd, kolk, wel-', 'n groot 7.10.90', 'op f 14.800.—', '50%', 'erdag 3 Oct.', 't uur, in Café', 'str., Nijmegen.', 'TWNHUIS te', 'op DONDER-', 'CTOBER 1935.', 'et Verkoopplo-', 'Lange Nieuw-'. The second result is a newspaper clipping with the headline 'VEILING' and text mentioning 'van diverse Inboedels, Goederen van Erfhuizen, wegens vertrek v. particulieren enz., op Woensdag 2 October 1935, begin voormiddags 10 uur, in het NIJMEEGSCH VERKOOPLOKAAL HERTOGSTRAAT 106. Kijkdagen: Maandag 30 Sept. en Dinsdag 1 October a.s., van 10 tot 7 uur. Geheele of gedeeltelijke Inboedels, zoowel als diverse andere goederen, kunnen blygebracht of'. The third result is a newspaper clipping with the headline 'GEVESTIGD: H. C. VAN BESLAR D. M. D. AMERIKAANSCH TAND...' and text mentioning 'MET 15-JARIGE PRACTISCHE ERVARING TE BOSTON, IN KRONEN, BRUGWERK EN DIVERSE KUNSTGEBITTEN', 'Onderzoek en prijsopgaaf kosteloos zonder eenige verplichting van 9-11 en 1-2. - Dinsdag- en Vrijdagavond van 8-9.', 'BERG EN DALSCHEWEG 210 - NIJMEGEN - TELEFOON 68L.'. The fourth result is a newspaper clipping with the headline 'GEVESTIGD: Jan van Galenstraat 18 PELSER's Schoenmakerij Maatwerk - Alle reparaties' and text mentioning 'TELEFOON No. 1570', 'Voorheen 29 jaar werkzaam geweest bij de Fa. W. PELSER, in de Betouwstraat, ahier Beleefd aanbevelend', 'F. PELSER'. The page also features a pagination control showing 'Blader door resultaten' and 'Totaal: 12'.

PGNC

The screenshot shows a web browser window displaying the website 'Regionaal Archief Nijmegen'. The page title is 'Regionaal Archief Nijmegen' and the URL is 'https://studiezaal.nijmegen.nl/detail.php?nav_id=2-18&positie=2&id=2246678713'. The navigation menu includes 'Praktische informatie', 'Collecties', 'Educatie', 'Over ons', and 'Actueel'. The search bar contains 'PGNC 5/10/1935' and the results show a list of items. The first item is 'NIEUWE TELEFOONAANSLUITINGEN.' with a list of addresses and phone numbers. The second item is 'GEVONDEN VOORWERPEN.' with a list of found objects. The third item is 'DE TRAMDIENTST TIJDENS DE KERMIS.' with a notice about tram service during the fair. The fourth item is 'Maas-Buurtspoorweg.' with a notice about tram service on the Maas-Buurtspoorweg. The fifth item is 'Fietsen gestolen.' with a notice about stolen bicycles. The sixth item is 'VER. ROTT. HOF'S' with a notice about a performance. The page also features a search bar, a 'zoeken' button, and a 'Totaal: 12' indicator.

Regionaal Archief
Nijmegen

Praktische informatie Collecties Educatie Over ons Actueel

Zoeken Resultaten Winkelwagen (0) Help

Home / Zoeken / Resultaten / PGNC 5/10/1935

Blader door resultaten

Totaal: 12

Totaal: 12 zoeken

NIEUWE TELEFOONAANSLUITINGEN.
10 Wesseling's wafelbakkerij, Kelfkensbosch — 487 A. H. Graffelman, Dominicanenstraat 1. — 617 W. Ederveen, Javastraat 7. — 704 Zr. S. H. Dulf, Kastanjelaan 10. — 721 Garage Zeldenrust, Bloemerstraat 55a. — 738 Klooster Canisiushuis, Groenestraat 32. — 815 A. v. d. Beld, Rembrandtstraat 18. — 817 J. Coomans, Groesbeekscheweg 143. — 853 F. Voss, St. Jorisstraat 6. — 814 Het Tricothuis, Broerstraat 28. — 1570 Peiser's Schoenmakerij, **Jan van Galenstraat 18.**

DE TRAMDIENTST TIJDENS DE KERMIS.
Wij verwijzen naar een achterstaande advertentie, betreffende de regeling van den tramdienst tijdens de kermis.

Maas-Buurtspoorweg.
Wij vestigen de aandacht op een achterstaande advertentie van den Maas-Buurtspoorweg, betreffende een wijziging in de auto-

GEVONDEN VOORWERPEN.
De hieronder voorkomende gevonden voorwerpen kunnen aan de navolgende adressen afgehaald worden: een blikken doosje inh. postzegels, Bilderdijkstraat 1; een hondpenning No. 1923 van 1935, Franscheplaats 4; een vermoedelijk gouden schakelarmband, Weezenlaan 20; een nikkelen rozenkrans, Ziekerstraat 144.
Tevens zijn aan het hoofdbureau van politie, afdeling gevonden voorwerpen, des voormiddags van 9—12 uur, inlichtingen te verkrijgen omtrent onderstaande gedeponeerde voorwerpen: een zwarte knipportemonnaie inh. 15 cent enz; een donkergrijze heerenhoed, gem. A. V. R.; lap grijs gestreepte stof voor heerenkostuum; een ring met 4 sleutels; een paar blauwe glacé dameshandschoenen; een autozwenngel; alpino's; diverse sleutels; losse handschoenen; ceintuurs.

Fietsen gestolen.

VER. ROTT. HOF'S
Voorstellingen i
Zoals reeds gemeld, damsch Hofstad-Tooneel Lugt Melsert, gedurende stellingen verzorgen in „de Vereeniging”.
Zondag 6 October gaat tooning ahier van een stuk: **Gevaarlijke Bocht**, dat door de Amerikaans werd als een der beste „geschreven is. In de rolve de dames: Vera Bondam, man, Enny Meunier, Joe

PGNC

Regionaal Archief
Nijmegen

Praktische informatie Collecties Educatie Over ons Actueel

Totaal: 12 zoek

H. A. V. OUDVORST - Bakkerij
BERG EN DALSCHEWEG 222
wenscht zijn geachte Cliënte in en buiten de stad een Zalig Nieuwjaar.

P
Dames Modemagazijn
H. PABON
Firma T. Schaeffer
p. f. Korte Burchtstraat 25

PELSER - Schoenmakerij
Jan van Galenstraat 18
wenscht zijn Cliënte een Zalig Nieuwjaar.

IDA H. PETERS
Cafe
Gr. Markt 3 bij het Waaggebouw
p. f.

A. J. PETERS
in Gas, Waterl. en Electriciteit
Gr. Markt 3 bij het Waaggebouw
wenscht cliënte in vrienden
een Gelukkig Nieuwjaar

L. PRUDON
Hoef- en Wagensmederij
2e Walstraat No. 26
p. f.

H. PRAKKE
Boekhandelaar
p. f.

H. M. POULISSE
Dommer v. Poldersveldtweg 27
en Berg en Dalscheweg 182
In Brandstoffen
Z. N.

F. N. PREISSER
Brood- en Banketbakkerij
Alléén: Heydenrijkstr. 35
p. f. Telefoon 22435

Fa. W. Th. Rijs
Gange Hezelstraat 6 - 9
21406
wenscht hare Cliënte
een Gelukkig en U

RIJWIEL-
J. G. REIJERS
p. f. Franschest

**Electrisch Meubel-
en Timmerbedrijf**
RI
Coehoo
Nijmegen

Garage ..REAL SERVICE

Blader door de uitgave
22 23 24 25 26

Titel PGNC
Datum 31/12/1938
Pagina pagina 24 van 32

PGNC

Regionaal Archief Nijmegen

Praktische informatie Collecties Educatie Over ons Actueel

Zoeken Resultaten Winkelwagen (0) Help

Home / Zoeken / Resultaten / PGNC 9/11/1942

Blader door resultaten

Totaal: 12

Totaal: 12 zoek

GEVONDEN VOORWERPEN

De hieronder voorkomende gevonden voorwerpen kunnen aan de navolgende adressen worden afgehaald:

- Damespolshorloge, Anjellerenweg 22;
- bamboe wandelstok, Snijderstraat 21;
- zwarte rozenkrans, Parkweg 80;
- roode boodschappentas inh. sjaal en handschoenen en 5 jambonnen, Willemsweg 120;
- bruine jongensriem, v. Nispenstr. 26;
- hoorn met 2 sleutels, v. Peildaan 26;
- blauwe kinderstep, Valkhof 5;
- zwarte valpenhouder, versnaperingskaart en bankbiljet, Elzenstraat 13;
- bruin hondje, Ubbergscheveldweg 25;
- zwart krulharig hondje, Graafscheweg 30;
- paar kinderpantoffels, Hazenkampscheweg 08;
- bruine portemonnaie inh. geld, vingerringen enz., Niersstraat 41;
- step op luchtbanden, 3e Volksbelang 26;
- gris rechter dameshandschoen, Bachstraat 16;
- paar bruin glacé handschoenen, paar crème kanten handschoenen, blauwe handschoen, blauw met rode handschoen, kanten handschoen, Bljenkorf, Stikke Hezelstraat, zwart gevulde vulpen in etui, Frederikstraat 40;
- step op luchtbanden, Mozartstraat 33;
- etuitie inh. relikw en 2 medailles, **Van Galenstraat 11**, step op luchtbanden, van t. Santstraat 97.

Blader door de uitgave

1 2 3 4 5

Zoekscherm

The screenshot shows a web browser window displaying the search page of the Regionaal Archief Nijmegen. The browser's address bar shows the URL <https://studieaal.nijmegen.nl>. The website's header includes the logo "Regionaal Archief Nijmegen" and navigation links for "Praktische informatie", "Collecties", "Educatie", "Over ons", and "Actueel". A banner image of a cityscape is visible below the header. In the top right corner, there are buttons for "Zoeken", "Winkelwagen (0)", and "Help".

The main content area features a breadcrumb trail: [Home](#) / [Zoeken](#) / Zoeken. Below this, there are two sections: "Zoeken in" and "Zoeken op".

Zoeken in

- Archieven en archiefstukken
- Archievenoverzicht
- Beeldbank
- Vergunningen
- Personen en locaties
- Kranten
- Adresboeken
- Film en geluid
- Bibliotheek
- Digitaal Gebouwen Archief Nijmegen

Zoeken op

Vrij zoeken

Periode (dd-mm-jjjj) einddatum (dd-mm-jjjj)

[Legen](#) [Zoeken](#)

Adresboeken




Regionaal Archief Nijmegen

Praktische informatie Collecties Educatie Over ons Actueel

Resultaten: 14

1 2 > Pagina

Aantal p.p.: 12 Sorteren Datering t oplopend Weergaveopties

Beschrijving	Vervaardiger	Datering	Locatie
 <p>Adresboek, Inwoners Nijmegen en Schependom pagina 206</p> <p>.. Keuken mr HOLLBWEG — BEEK - * Rsquise Wijnen Raau J L spoorbeamhte jan v galenstraat 18 Eaaij wed V H de geb C Welbié oude nonnendaalsche weg 30 ..</p>		1903	
 <p>Adresboek, Inwoners Nijmegen en Schependom pagina 213</p> <p>.. groesbeeksche dwarsweg 53 Eaat PA slichtenhorststraat 28 Eaauf L spoorbeamhte Jan v galenstraat 18 Eaaij J T F schilder berg en dalsche weg 190 Eaaij wed ..</p>		1905	
 <p>Adresboek, Inwoners Nijmegen en Schependom pagina 101</p> <p>.. bi / ' s ryks belasting st geertruidastraat 23 Hannessen H schilder jan v galenstraat 18 Hannessen J tabakskerver snijderstraat 19 Hannessen J schoenmaker v benthemstraat 43 Hannessen ..</p>		1908	

Collectie

Adresboekpagina

Adresboeken

- Adresboek 1909 (2)
- Adresboek 1910-1911 (2)
- Adresboek 1903 (1)
- Adresboek 1905 (1)
- Adresboek 1908 (1)
- Adresboek 1912-1913 (1)
- Adresboek 1915-1916 (1)
- Adresboek 1916 (1)
- Adresboek 1928 (1)
- Adresboek 1932 (1)

Meer filters

Leeg filter

Adresboek 1903

Regionaal Archief Nijmegen

Praktische informatie Collecties Educatie Over ons Actueel

Home / Zoeken / Resultaten / Algemeen adresboek van Nijmegen en het Schependom, Ubbergen en Beek 1903

Blader door resultaten

Totaal: 14

Totaal: 14 zoek

Blader door de uitgave

204 205 206 207 208

Datum 1903


Pagina Inwoners Nijmegen en Schependom. Pagina 206

Nadere Toegangen

Regionaal Archief
Nijmegen

Praktische informatie Collecties Educatie Over ons Actueel

<input type="checkbox"/> Archieven en archiefstukken	Vrij zoeken	<input type="text"/>
<input type="checkbox"/> Archievenoverzicht	Periode (dd-mm-jjjj)	<input type="text" value="dd-mm-jjjj"/> einddatum (dd-mm-jjjj) <input type="text" value="dd-mm-jjjj"/>
<input type="checkbox"/> Beeldbank	Persoon	<input type="text"/>
<input type="checkbox"/> Vergunningen	Plaats	<input type="text"/>
<input checked="" type="checkbox"/> Personen en locaties	Straatnaam	<input type="text" value="Jan van Galenstraat x"/>
<input type="checkbox"/> Kranten	Huisnummer	<input type="text" value="18"/>
<input type="checkbox"/> Adresboeken	Huisnummertoevoeging	<input type="text"/>
<input type="checkbox"/> Film en geluid	Kadastrale gemeente	<input type="text" value="Selecteer..."/>
<input type="checkbox"/> Bibliotheek	Kadastrale sectie	<input type="text" value="Selecteer..."/>
<input checked="" type="checkbox"/> Digitaal Gebouwen Archief Nijmegen	Kadastraal perceelnummer	<input type="text"/>
	Huisnummer (19e eeuw)	<input type="text"/>
	Bron	<input type="text" value="Selecteer..."/>



ⓘ Zoek met behulp van een oud huisnummer, bijv. "C87" (wijk C, nr. 87)

Woningkaarten

Regionaal Archief Nijmegen



Praktische informatie Collecties Educatie Over ons Actueel

Zoeken Resultaten Winkelwagen (0) Help

Home / Zoeken / Resultaten

Resultaten: 2

Aantal p.p.: 12 Sorteren Datering t oplopend Weergaveopties

Beschrijving	Vervaardiger	Datering	Locatie	Digitaal
 Archief van het Stadsbestuur Nijmegen, 1810-1946, serie woningkaarten 1920-1946.	Woningkaarten	1920	Nijmegen Jan van Galenstraat 18	Ja (2)
 Archief van het Stadsbestuur Nijmegen, 1810-1946, serie woningkaarten 1920-1946.	Woningkaarten	1920	Nijmegen Jan van Galenstraat 18	Soort bron Woningkaarten (2)
				Naam Bron Woningkaarten, 1920-1946 (2)

Woningkaart

Regionaal Archief Nijmegen

Praktische informatie Collecties Educatie Over ons Actueel

Woningkaarten, 1920-1946

NAAM EN VOORNAMEN VAN HET GEZINSHOOFD.		AANTEEKENINGEN.	
<i>Hannesson</i>	<i>Jh</i>	M.	V.
<i>Handich</i>	<i>Handich 4.</i>		<i>1 m.</i>
<i>Pelsser</i>	<i>Franck 1</i>	<i>1</i>	<i>4</i>
<i>Gijben</i>	<i>Gijben Jh</i>	<i>1</i>	<i>1920, auto, motor, etc.</i>

Datum document 1920






Beeldbank

The screenshot shows a web browser window with the URL <https://studiezaal.nijmegen.nl/zoeken.php>. The page header includes the logo 'Regionaal Archief Nijmegen' and navigation links: 'Praktische informatie', 'Collecties', 'Educatie', 'Over ons', and 'Actueel'. Below the header, there is a breadcrumb trail 'Home / Zoeken'. The main content area is divided into two columns. The left column, titled 'Zoeken in', contains a list of search categories with checkboxes: 'Archieven en archiefstukken', 'Archievenoverzicht', 'Beeldbank' (checked), 'Vergunningen', 'Personen en locaties', 'Kranten', 'Adresboeken', 'Film en geluid', 'Bibliotheek', and 'Digitaal Gebouwen Archief Nijmegen'. The right column, titled 'Zoeken op', contains search filters: 'Vrij zoeken' (with a text input containing '18'), 'Periode (dd-mm-jjjj)' (with three date input fields), 'Plaats' (with an empty text input), 'Straat' (with a text input containing 'jan van galenstraat'), and 'Auteursrecht' (with a dropdown menu showing 'Selecteer...'). Below these filters is a 'Legen' button and a 'Zoeken' button with a magnifying glass icon. A small information icon and text 'Kijk voor meer informatie op de pagina [Auteursrecht](#).' are located below the 'Auteursrecht' dropdown.

Treffers beeldbank

Regionaal Archief Nijmegen


Praktische informatie Collecties Educatie Over ons Actueel

beschrijving	vervaardiger	Datering	Locatie	Beeldcollectie
 Architectuur.	Giesbertz, Hans	7/1994	Jan van Galenstraat	Fotoarchief Nico van Hoorn (4) Collectie Hans Giesbertz betr. kadastrale kaarten en dia's (1) Fotoarchief Henk van Gaal (1)
 Detail veranda voorkant huis	Hoorn, Nico van	2007	Jan van Galenstraat	Onderwerp Bouwkunst en monumenten (5) Volkshuisvesting (1)
 Gedenkstee in gevel herinnerend aan de bouw van de woning in 1902 : De eerste steen gelegd door W.Cath Voorz. der Geld. Maatsch. tot Expl. van Onr.Goe...	Hoorn, Nico van	2007	Jan van Galenstraat	Locatie Nijmegen (6)
 Bank in stijl aan de gevel in de veranda van een huis naast de voordeur	Hoorn, Nico van	2007	Jan van Galenstraat	Periode 2000-2050 (5) 1950-2000 (1)
 Detail veranda van huis met gevelsteen in zijmuur herinnerend aan bouw in 1902	Hoorn, Nico van	2007	Jan van Galenstraat	Auteursrecht CC0 (6)

Een van de treffers

Regionaal Archief
Nijmegen

Praktische informatie Collecties Educatie Over ons Actueel



25%

Beschrijving Gedenksteen in gevel herinnerend aan de bouw van de woning in 1902 : De eerste steen gelegd door W.Cath Voorz. der Geld. Maatsch. tot Expl.van Onr.Goederen 30 oct. 1902

Datering 2007

Vervaardiger [Hoon, Nico van](#) [\(externe informatie\)](#)


Locatie Nijmegen [Jan van Galenstraat](#) [\(externe informatie\)](#) 18 - Bottendaal [\(externe informatie\)](#)

Trefwoorden [Stadsbeelden](#)

Annotatie Volledige tekst op gevelsteen: DE EERSTE STEEN GELEGD DOOR W.CATH VOORZ. DER GELD. MAATSCH. TOT EXPL. VAN ONR. GOEDEREN 30 OCT. 1902

Onderwerp [Bouwkunst en monumenten](#)

Documenttype digitale foto



Kadasterviewer, register 71

The screenshot shows a web browser window with the URL `service10.kadaster.nl/iad/kdv/archief-viewer/zoeken/register71/kadastrale-aanduiding`. The page title is "Archiefviewer". Below the title bar, there is a navigation menu with "Register 71" selected. The main content area contains a search form with three input fields: "Kadastrale gemeente*" (filled with "Hatert (HTT02)"), "Sectie*" (filled with "M"), and "Perceelnummer*" (filled with "326"). Below the form are two buttons: "Zoek" and "Wis". The page content below the buttons is empty, with the text "Er zijn nog geen resultaten om te tonen." (There are no results to display).

Archiefviewer

Documentsoort
Register 71

Kadastrale aanduiding Adres

Kadastrale gemeente* Hatert (HTT02)

Sectie* M

Perceelnummer* 326

Zoek Wis

Er zijn nog geen resultaten om te tonen.

Kadasterviewer, treffers

The screenshot shows the Kadasterviewer web application interface. The browser address bar displays the URL: `service10.kadaster.nl/iad/kdv/archief-viewer/zoeken/register71/kadastrale-aanduiding?search=true&gemeenteNaamMetCode=Hatert%20(HTT02)§ie=M&perceelNummer=326`. The application header includes the logo and navigation icons. Below the header, the document type is set to "Register 71" and the search criteria are "Kadastrale aanduiding" and "Adres". The search parameters are: Kadastrale gemeente* (Hatert (HTT02)), Sectie* (M), and Perceelnummer* (326). There are "Zoek" and "Wis" buttons. The search results are displayed in two sections: "Filiatie" and "Register 71".

Filiatie Hatert (HTT02) M 326

Gemeentenaam	Gemeentecode	Sectie	Perceelnummer	Toevoeging
Hatert	HTT02	C	2583	

Register 71 HTT02 | M | 326

Items per pagina: 10 | Pagina 1 van 1

Documentsoort	Gemeente	Sectie	Perceelnummers	Reeks	Bekijken
Register 71	HTT02	M	325-360	REEKS4	<input type="checkbox"/>

Kadasterviewer, detail treffer

Gemeente H A T E R T						Sectie M.		
PERCELEN						Nummers der versluisperiodes, waaruit de in kolom 1 vermelde zijn ontstaan	ARTIKEL VAN DE LEGGER	Nummers der nuwa-percelen, welke uit de in kolom 1 vermelde zijn ontstaan
Nummers	Plan	Grootte	ha	a	ca			
1	2	3	4	5	6	7	8	9
325	3	1/2	1	24	0	3568	1791. 10097	
326	3	1/2	1	36		2583	1791. 13475, 5526	
327	3	1/2	8	45		10097	1791. 2593	2533, 2534
328	3	1/2	1	35		2593	1791. 23769, 32766	
329	3	1/2	1	12		2594	1791. 11703	3741
330	3	1/2	1	15		2592, 2595	1791. 2526	3742, 3743
331	3	1/2	18	70		1889	1791. 10098	
332	3	1/2	7	18		10098	1791. 2248, 23505, 29704, 26522	3120, 3131
333	3	1/2	3	06		10099	1791. 23607	2728, 2729
334	3	1/2	1	53		2369	10061. 21515, 23921, 2719	
335	3	1/2	1	53		2370	11049, 23637 - 26927, 36775	
336	3	1/2	1	53		2371	1791. 25183	
337	3	1/2	1	53		2372	1791. 20451, 22043, 35518	
338	3	1/2	1	53		2373	1791. 34185, 34579	
339	3	1/2	1	53		2374	1791. 33663, 36311	
340	3	1/2	1	53		2375	1791. 39856	
341	3	1/2	1	53		2376	1791. 22022, 29081, 29109, 35464	
342	3	1/2	1	53		10100	1791. 24039 - 20155, 28802	
343	3	1/2	1	53		2378	1791. 24601	
344	3	1/2	1	53		2379	1791. 19971	
345	3	1/2	1	53		2380	1791. 20963	
346	3	1/2	1	53		2381	1791. 1163	
347	3	1/2	1	53		2382	1791. 36588	
348	3	1/2	1	53		2383	1791. 21402	
349	3	1/2	1	53		2384	1791. 27118, 27125, 40344	
350	3	1/2	1	53		2385	1791. 24622, 34513	
351	3	1/2	1	53		2386	1791. 10201	
352	3	1/2	2	42		2387	1791. 21145, 27821, 20161, 37234, 39340	
353	3	1/2	11	76		2378	1791. 23218	
354	3	1/2	19	29		9746	1791. 22272, 8912	3547
355	3	1/2	34	65		9747	1791. 1603	2863, 2864
356	3	1/2	28	85		9164	1791. 27446, 8912	3547
357	3	1/2	2	01		9165	1791. 1791	3547
358	3	1/2	2	36		10110	1791. 27446, 8912	3658
359	3	1/2	1	18		3198	1791. 13295, 27446, 8912	3658
360	3	1/2	1	94		3201	1791. 13288, 22293, 22324, 24497, 36477	

Kadasterviewer, zoeken op leggerartikel

Archief Leggerartikel (HTT02 75) x +

service10.kadaster.nl/iad/kdv/archief-viewer/zoeken/leggerartikel?gemeenteNaamMetCode=Hatert%20(HTT02)&leggerArtikelNummer=7505&search=true

Archiefviewer

Documentsoort
Leggerartikel

Kadastrale gemeente*
Hatert (HTT02)










Leggerartikel*
7505

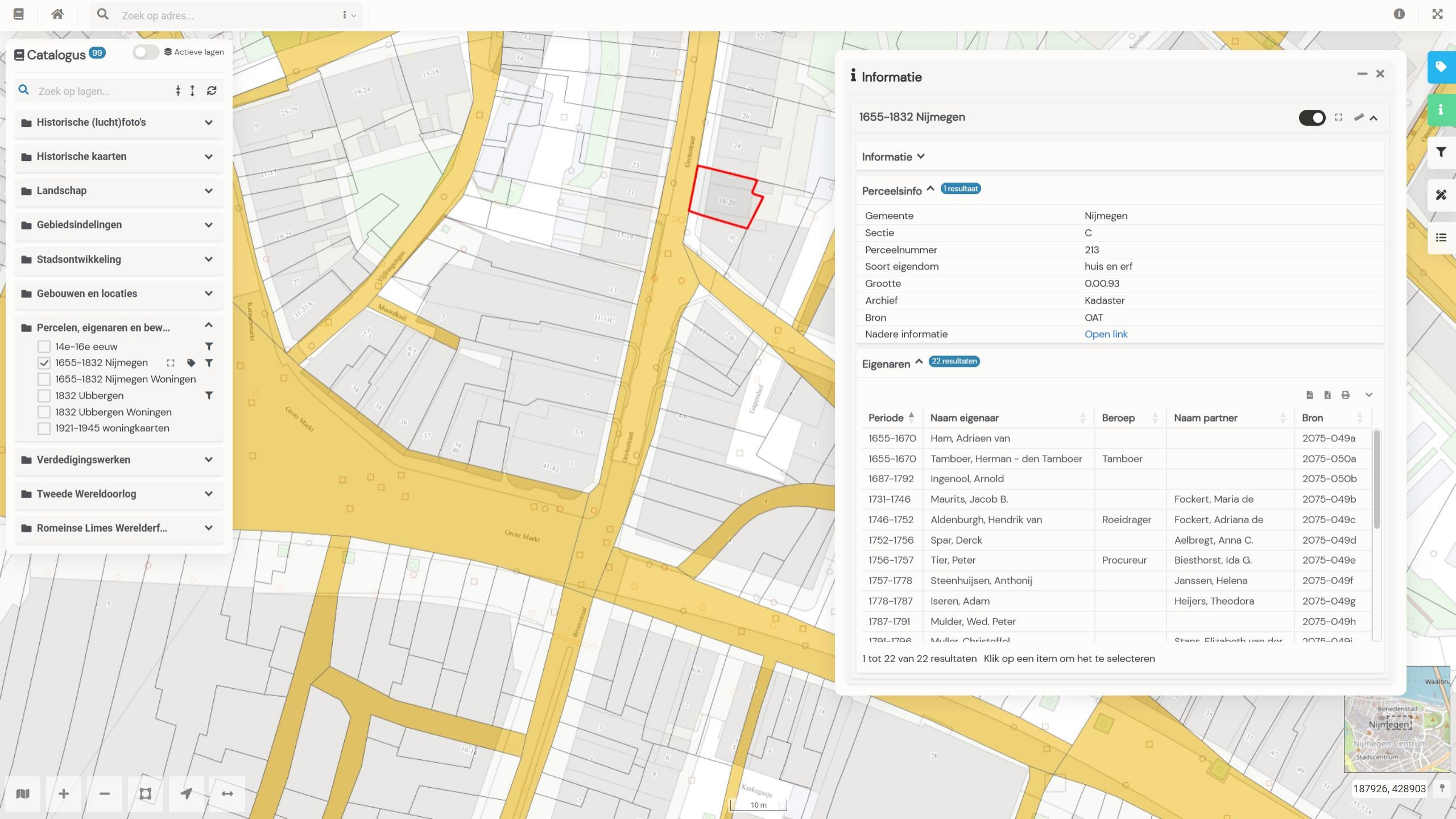
Volgnummer

Zoek Wis

Leggerartikel HTT02 | 7505

Items per pagina 10 Pagina 1 van 1

Documentsoort		Gemeente	LeggerArtikel	Regelnummers	Reeks	Bekeken
Leggerartikel	  	HTT02	7505		REEKS4	<input type="checkbox"/>
Leggerartikel	  	HTT02	7505		REEKS3	<input checked="" type="checkbox"/>
Leggerartikel	  	HTT02	7505		REEKS2	<input checked="" type="checkbox"/>



- Catalogus 99 Actieve lagen
- Zoek op lagen...
- Historische (lucht)foto's
 - Historische kaarten
 - Landschap
 - Gebiedsindelingen
 - Stadsontwikkeling
 - Gebouwen en locaties
 - Perceelen, eigenaren en bew...
 - 14e-16e eeuw
 - 1655-1832 Nijmegen
 - 1655-1832 Nijmegen Woningen
 - 1832 Ubbergen
 - 1832 Ubbergen Woningen
 - 1921-1945 woningkaarten
 - Verdedigingswerken
 - Tweede Wereldoorlog
 - Romeinse Limes Werelderf...

i Informatie

1655-1832 Nijmegen

Informatie

Perceelsinfo 1 resultaat

Gemeente	Nijmegen
Sectie	C
Perceelnummer	213
Soort eigendom	huis en erf
Grootte	0.00.93
Archief	Kadaster
Bron	OAT
Nadere informatie	Open link

Eigenaren 22 resultaten

Periode	Naam eigenaar	Beroep	Naam partner	Bron
1655-1670	Ham, Adriaen van			2075-049a
1655-1670	Tamboer, Herman - den Tamboer	Tamboer		2075-050a
1687-1792	Ingenool, Arnold			2075-050b
1731-1746	Maurits, Jacob B.		Fockert, Maria de	2075-049b
1746-1752	Aldenburgh, Hendrik van	Roeidrager	Fockert, Adriana de	2075-049c
1752-1756	Spar, Derck		Aelbregt, Anna C.	2075-049d
1756-1757	Tier, Peter	Procureur	Biesthorst, Ida G.	2075-049e
1757-1778	Steenhuijsen, Anthonij		Janssen, Helena	2075-049f
1778-1787	Iseren, Adam		Heijers, Theodora	2075-049g
1787-1791	Mulder, Wed. Peter			2075-049h
1791-1796	Muller, Christoffel		Stene, Elizabeth van der	2075-049i

1 tot 22 van 22 resultaten Klik op een item om het te selecteren



187926, 428903

Nadere toegangen

Regionaal Archief
Nijmegen

Praktische informatie Collecties Educatie Over ons Actueel

Zoeken in

- Archieven en archiefstukken
- Archievenoverzicht
- Beeldbank
- Vergunningen
- Personen en locaties
- Kranten
- Adresboeken
- Film en geluid
- Bibliotheek
- Digitaal Gebouwen Archief Nijmegen

Zoeken op

Vrij zoeken

Periode (dd-mm-jjjj) einddatum (dd-mm-jjjj)

Persoon

Plaats

Straatnaam

Huisnummer

Huisnummertoevoeging

Kadastrale gemeente

Kadastrale sectie

Kadastraal perceelnummer

Huisnummer (19e eeuw)

Bron





i Zoek met behulp van een oud huisnummer, bijv. "C87" (wijk C, nr. 87)

Treffers NT

Regionaal Archief
Nijmegen

Praktische informatie Collecties Educatie Over ons Actueel

Aantal p.p.: 12 Sorteren Datering 1 olopend Weergaveopties

Beschrijving	Vervaardiger	Datering	Locatie	Soort bron
 Adriaen van Ham	Huis- en grondeigenaren	1655	Nijmegen C11 Grootestraat Nijmegen C 213	Huis- en grondeigenaren (22)
 Herman - den Tamboer Tamboer	Huis- en grondeigenaren	1655	Nijmegen C12 Grootestraat Nijmegen C 213	Naam Bron Nieuw Protocol van Bezwaar, 1720-1811 (19) Wijkleggers, 1812-1832 (2) OAT Nijmegen, 1832 (1)
 Arnold Ingenool	Huis- en grondeigenaren	3/1687	Nijmegen C12 Grootestraat Nijmegen C 213	
 Jacob B. Maurits; Maria de Fockert	Huis- en grondeigenaren	4/1731	Nijmegen C11 Grootestraat Nijmegen C 213	

Treffer



[Zoeken](#)

[Resultaten](#)

[Winkelwagen \(0\)](#)

[Help](#)

[Home](#) / [Zoeken](#) / [Resultaten](#) / Nieuw Protocol van Bezwaar, 1720-1811

Blader door resultaten

1 2 3 4 5 > >> <<

Totaal: 22

Totaal: 22

[zoek](#)

Eigenaar	Adriaen van Ham
Datum document	1655
Locaties	Nijmegen C11 Grootestraat
Kadastraal nummer	Nijmegen C 213
Beginjaar	1655
Eindjaar	1670
Verwijzing	In de bron wordt alleen de straatnaam genoemd. Het wijknummer en het kadastraal nummer zijn door de bewerker aan de beschrijving toegevoegd.
Archiefnummer	3
Archiefnaam	Stadsgerichten Nijmegen
Inventarisnummer	2075
Folio	49
Bronbeschrijving	Nieuw Protocol van Bezwaar, 1720-1811
Afkomstig uit archief	3 Stadsgerichten Nijmegen, inv.nr. 2075 (bevat scans)

[Reageren](#) [Delen](#)



Archiefstuk

Zoeken in dit archief

3 Stadsgerichten Nijmegen 1410 - 1811

[Informatie over dit archief](#)


[Download inventaris als PDF \(2,32 MB\)](#)

- ▢ 3 Stadsgerichten Nijmegen 1410 - 1811
 - ▢ 1 Bestuurlijke zaken
 - ▢ 2 De vier gerichten
 - ▢ 2.1 Algemeen
 - ▢ 2.2 De Raad
 - ▢ 2.3 Het Burgemeestersgericht
 - ▢ 2.4 Het Schepengericht
 - ▢ 2.4.1 Criminele zaken
 - ▢ 2.4.2 Civiele Zaken
 - ▢ 2.4.3 Volontaire zaken
 - ▢ 2.4.3.1 Schepenprotocol
 - ▢ 2.4.3.2 Protocol van bezwaar
 - ▢ 2.4.3.2.1 Van de Stad
 - ▢ 2.4.3.2.2 Van het Schependom
 - ▢ 2.4.3.3 Transporten
 - ▢ 2.4.3.4 Pandveiligheden
 - ▢ 2.4.3.5 Volmachten
 - ▢ 2.4.3.6 Protocol van acten
 - ▢ 2.4.3.7 Testamenten
 - ▢ 2.4.3.8 Boedelzaken
 - ▢ 2.4.3.9 Huwelijksvoorwaarden
 - ▢ 2.4.3.10 Lijfdochten
 - ▢ 2.4.3.11 Magescheiden
 - ▢ 2.4.3.12 Donaties
 - ▢ 2.4.3.13 Borgtochten
 - ▢ 2.5 Het Buitengericht
 - ▢ 3 Aanvulling

Rubriek: [2.4.3.2.1 Van de Stad](#)

Serie: [2075-2091 Nieuw Protocol van Bezwaar, houdende registratie der acten betreffende onroerende goederen in de stad, \(1720\) - 1811, 17 deel](#)

Inventarisnummer	2075
Beschrijving	Grote Straat, eerste deel
Periode	(1720) - 1811
Bereik en inhoud	Personen en locaties (1031) fol. 1 Grote Straat, fol. 67 Ziekerstraat, fol. 94 Koningstraat, fol. 105 Achter het Gasthuis.
Fysieke kenmerken en technische vereisten	Alleen als scan(s) raadpleegbaar. Gebruik van de originelen alleen met toestemming van de gemeentearchivaris.
Vorm	1 deel
Auteursrecht	Publiek Domein



- 3 Stadsgerichten Nijmegen 1410 - 1811
 - 1 Bestuurlijke zaken
 - 2 De vier gerichten
 - 2.1 Algemeen
 - 2.2 De Raad
 - 2.3 Het Burgemeestersgericht
 - 2.4 Het Schepengericht
 - 2.4.1 Criminele zaken
 - 2.4.2 Civiele Zaken
 - 2.4.3 Volontaire zaken
 - 2.4.3.1 Schepenprotocol
 - 2.4.3.2 Protocol van bezwaar
 - 2.4.3.2.1 Van de Stad
 - 2.4.3.2.2 Van het Schependom
 - 2.4.3.3 Transporten.
 - 2.4.3.4 Pandveiligheden.
 - 2.4.3.5 Volmachten.
 - 2.4.3.6 Protocol van acten.
 - 2.4.3.7 Testamenten
 - 2.4.3.8 Boedelzaken
 - 2.4.3.9 Huwelijksvoorwaarden
 - 2.4.3.10 Lijftochten
 - 2.4.3.11 Magescheiden
 - 2.4.3.12 Donaties
 - 2.4.3.13 Borgtochten
 - 2.5 Het Buitengericht

Inventarisnummer

2075

Beschrijving

Grote Straat, eerste deel

Periode

(1720) - 1811

Bereik en inhoud

[Personen en locaties \(1031\)](#)

fol. 1 Grote Straat, fol. 67 Ziekerstraat, fol. 94 Koningstraat, fol. 105 Achter het Gasthuis.

Fysieke kenmerken en technische vereisten

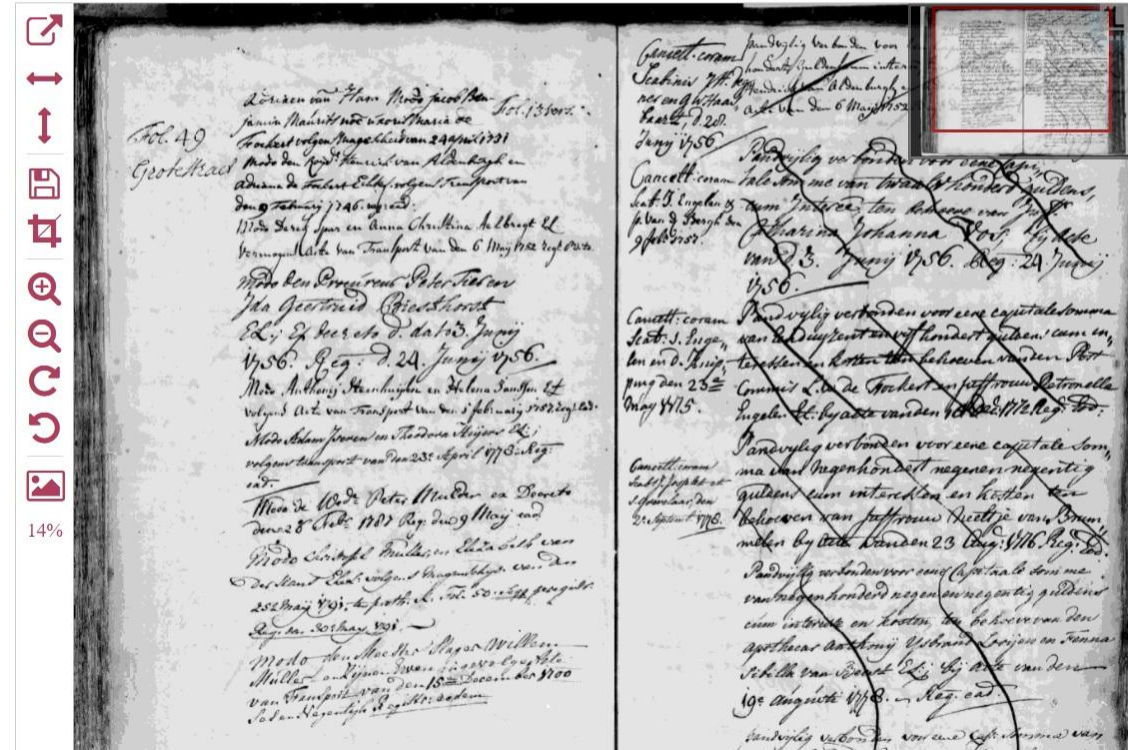
Alleen als scan(s) raadpleegbaar. Gebruik van de originelen alleen met toestemming van de gemeentearchivaris.

Vorm

1 deel

Auteursrecht

Publiek Domein



Huisnummering Heumen

Regionaal Archief Nijmegen

Praktische informatie Collecties Educatie Over ons Actueel

Home / Zoeken / 756 Gemeente Heumen (1668) 1807 - 1980

Zoeken in dit archief

Informatie over dit archief

Download inventaris als PDF (1,41 MB)

Download inventaris als PDF (1,52 MB)

- 756 Gemeente Heumen (1668) 1807 - 1980
 - 1 Gemeente Heumen 1807-1933
 - 1 Gemeente Heumen 1934-1980
 - 1.1 Stukken van algemene aard
 - 1.2 Stukken betreffende afzonderlijke onderwerpen
 - 1.2.1 Organisme
 - 1.2.1.1 Instelling, ontwikkeling van het grondgebied, kenmerken
 - 1.2.1.1.1 Algemeen
 - 1.2.1.1.2 Grensaanduiding, -wijziging en gemeentelijke herindeling
 - 1.2.1.1.3 **Straatnaamgeving en huisnummering**
 - 1.2.1.1.4 Betrekkingen tot andere lichamen
 - 1.2.1.2 Bestuur
 - 1.2.1.3 Personeel
 - 1.2.1.4 Financiën
 - 1.2.1.5 Kadaster
 - 1.2.1.6 Belastingen; verordeningen, alfabetisch geordend op naam belasting of op handeling

756 Gemeente Heumen (1668) 1807 - 1980


Rubriek: [1.2.1.1.3 Straatnaamgeving en huisnummering](#)

Serie: [143-144 Stukken betreffende de vaststelling en wijzigingen van de huisnummering; met tekeningen, 1957 - 1980, 2 omslag](#)

Inventarisnummer 143

Periode 1957 - 1975

Vorm 1 omslag



23%

Ga naar scan 1

Scan 11

2226

<u>Oud adres.</u>	<u>Naam en voorletters.</u>	<u>Nieuw adres.</u>	
A. 35	Derks, H.Th.W.	Looistraat	59
A. 36	Harris, W.J.	"	57
A. 37	van Elteren, H.A.	"	55
A. 38	Iris, L.H.	"	55
A. 39	Bekers, W.	"	51
A. 39a	Bekers, J.W.	"	49
A. 40	Kesseler, J.	"	47
A. 41	Van, P.A.	"	45
A. 41a	Cornelissen, J.H.	"	47
A. 41b	Gietman, H.	"	45
A. 41c	Troom, G.	"	47
A. 41d	Hof, J.G.	"	47
A. 41e	Kross, A.Th.	"	21
A. 41f	Spanjaards, G.H.	"	23
A. 41g	van IJzendoorn, J.H.W.	"	27
A. 41h	Toonen, Th.	"	27
A. 41i	Gerrits, H.G.	"	25
A. 41j	Hof, P.	"	25
A. 41k	Derks, G.H.	"	25
A. 41l	van den Hoogen, G.H.	"	31
A. 42	Thijssen, A.L.	"	20
A. 42a	Cornelissen, Th.L.	"	18
A. 43	de Valk, P.G.	Verbindings- weg	1
A. 44	Cornelissen, A.Th.	Oude Zaterdag	3
A. 45	Reuvers, J.	"	3
A. 45	Reuvers, A.J.	"	3
A. 46	Koobrugge, G.J.	Dorpstraat	5
A. 47	Jetter, A.v.	"	7
A. 47	Jetter, A.F.	"	7
A. 48	Franseen, H.E.A.	"	20
A. 49	Verhoeven, J.A.	"	22
A. 49	Loonsherry, W.	"	22
A. 49	de Bruin, Th.H.	"	22
A. 50	Derksen, J.	"	11
A. 50a	Kesseler, H.	"	13
A. 51	Weerer, Th.L.	"	15
A. 52	van den Boom, H.	"	17
A. 53	de Valk, H.P.	"	26
A. 53a	de Valk, P.W.	"	23
A. 54	Wijers, G.A.	"	30
A. 54	Verhoeven, L.E.	"	30
A. 55	P.H. Beck	"	19
A. 56	Voorn, O.L. School	"	21
A. 57	Kesseler, A.Th.	"	23
A. 58	Wed. Janssen-Bouwmeester, J.H.	"	25
A. 60	van der Wildenberg, J.A.	"	34
A. 61	Kennis, H.A.C.A.	"	36
A. 62	Huijbers, G.A.	"	27
A. 62	Jetter, J.H.J.	"	27
A. 62a	Huijbers, H.P.	"	29
A. 63	H.A. Eijssonders School	"	38
A. 64	van Hezewijk, P.A.	"	40

Handwritten notes on the right side of the page:
- 2-
- 41c } copie C
- 41d } copie D
- 41h } copie E
- 41j } copie F
- 41k } copie G

Page 11 of 120